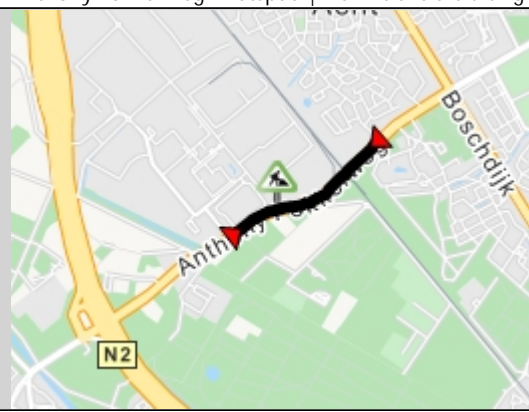


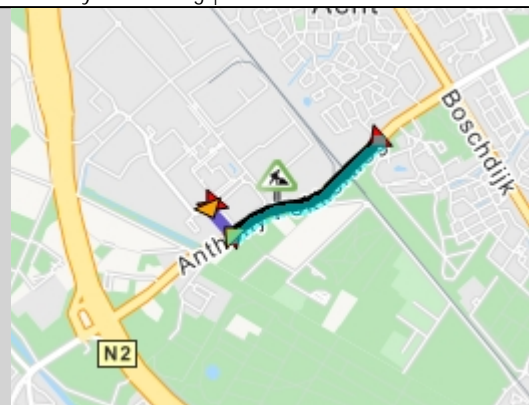
Nieuwsbrief werkzaamheden en evenementen

Lopende en deze week nog startende activiteiten

Naam	Anthony Fokkerweg - fietspad Definitieve afsluiting
Kaart	
Soort	Asfaltering / wegverharding
Omschrijving	Anthony Fokkerweg fietspad tussen Cor Gehrelslaan en De Schakel aan de zijde van het bedrijventerrein is voor (brom)fietsers en voetgangers afgesloten.
Tijdsperiode	Periode 1: Van 26-2-2024 tot eind 2029.
Startdatum	26-02-2024
Einddatum	31-12-2029
Extra opmerkingen	
OV alternatief	
Informatie Hulpdiensten	Fietspad afgesloten
Parkeerinformatie	
Wijken	WK077262: Halve Maan;
Contacten	H. J. Vennix, h.vennix@eindhoven.nl, 06-53961964, Projectleider, Gemeente Eindhoven H. van Hoef, h.v.hoef@eindhoven.nl, 06-39082036, Uitvoeringscoördinator, Gemeente Eindhoven
Documenten	
Publieke Url	

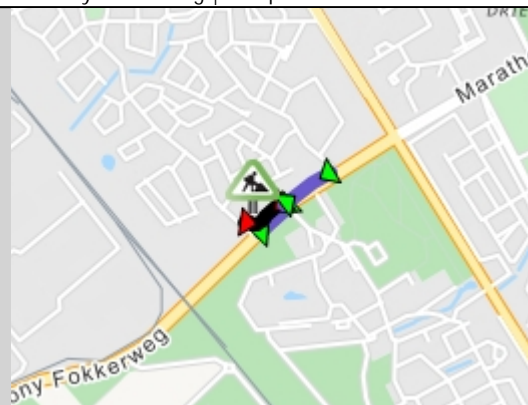
Nieuwsbrief werkzaamheden en evenementen

Lopende en deze week nog startende activiteiten

Naam	Anthony Fokkerweg Onderzoek
Kaart	
Soort	Asfaltering / wegverharding
Omschrijving	Anthony Fokkerweg fietspad tussen Cor Gehrelsiaan en De Schakel aan de zijde van het bedrijventerrein is voor (brom)fietsers en voetgangers afgesloten. Verkeer wordt naar de overzijde geleid.
Tijdsperiode	Periode 1: Van 26-2-2024 8:00 tot 22-3-2024 17:00.
Startdatum	26-02-2024 08:00
Einddatum	22-03-2024 17:00
Extra opmerkingen	
OV alternatief	
Informatie Hulpdiensten	Fietspad afgesloten
Parkeerinformatie	
Wijken	WK077262: Halve Maan;
Contacten	H. J. Vennix, h.vennix@eindhoven.nl, 06-53961964, Projectleider, Gemeente Eindhoven H. van Hoef, h.v.hoef@eindhoven.nl, 06-39082036, Uitvoeringscoördinator, Gemeente Eindhoven
Documenten	
Publieke Url	

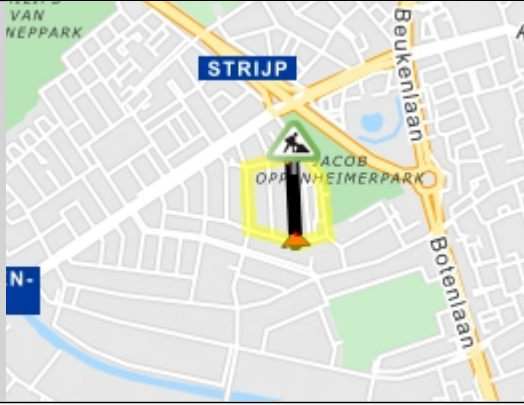
Nieuwsbrief werkzaamheden en evenementen

Lopende en deze week nog startende activiteiten

Naam	Anthony Fokkerweg Sloop tankstation
Kaart	 A map showing the intersection of Anthony Fokkerweg and Marath... The map highlights a specific area with a red and green marker, indicating the location of the tank station to be demolished.
Soort	Herinrichting
Omschrijving	Anthony Fokkerweg is de inrit naar het tankstation afgesloten.
Tijdsperiode	Periode 1: Van 27-11-2023 tot en met 31-5-2024.
Startdatum	27-11-2023
Einddatum	31-05-2024
Extra opmerkingen	
OV alternatief	8-400: lichte hinder
Informatie Hulpdiensten	Afgesloten
Parkeerinformatie	
Wijken	WK077252: Achtse Molen;
Contacten	R. Blanken, r.blanken@eindhoven.nl, 06-51117132, Projectleider, Gemeente Eindhoven F. Volleberg, f.volleberg@eindhoven.nl, 06-22485903, Uitvoeringscoördinator, Gemeente Eindhoven
Documenten	
Publieke Url	

Nieuwsbrief werkzaamheden en evenementen

Lopende en deze week nog startende activiteiten

Naam	Antony Moddermanstraat Sloop en Nieuwbouw
Kaart	
Soort	Bouwactiviteiten
Omschrijving	Antony Moddermanstraat tussen Cornelis van Bijkershoekstraat en Struyckenstraat in beide richtingen voor alle verkeer afgesloten.
Tijdsperiode	Periode 1: Van 12-6-2023 tot en met 26-4-2024.
Startdatum	12-06-2023
Einddatum	26-04-2024
Extra opmerkingen	
OV alternatief	
Informatie Hulpdiensten	Afgesloten
Parkeerinformatie	
Wijken	WK077262: Halve Maan;
Contacten	J. Lam, j.lam@eindhoven.nl, +31402388536 / +31622497166, Coördinator Veiligheidsplan sloop/bouw, Gemeente Eindhoven Vergunningen Openbare Ruimte, vor@eindhoven.nl, 14040, Medewerker Vergunningen, Gemeente Eindhoven
Documenten	
Publieke Url	

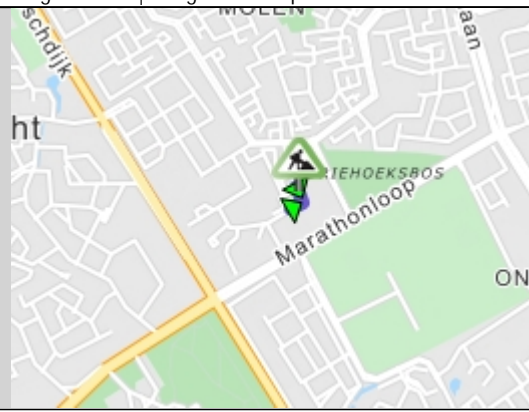
Nieuwsbrief werkzaamheden en evenementen

Lopende en deze week nog startende activiteiten

Naam	Appelbloesemstraat Groot Onderhoud Floraplein
Kaart	
Soort	Bouwactiviteiten
Omschrijving	Appelbloesemstraat tussen Resedastraat en Floralaan West in beide richtingen gefaseerd voor alle verkeer, uitgezonderd voetgangers, afgesloten.
Tijdsperiode	Terugkeerpatroon 1: Op werkdagen van 7:00 tot 16:00 van 12-2-2024 tot en met 15-3-2024.
Startdatum	29-02-2024 07:00 01-03-2024 07:00
Einddatum	29-02-2024 16:00 01-03-2024 16:00
Extra opmerkingen	
OV alternatief	
Informatie Hulpdiensten	Afgesloten met doorgang
Parkeerinformatie:	Tijdsperiodes: Terugkeerpatroon 1 Omschrijving: Parkeerverbod vakken Type: Geen straatparkeren Afsluitingstype: Open
Parkeerinformatie:	Tijdsperiodes: Terugkeerpatroon 1 Omschrijving: Parkeerverbod vakken Type: Geen straatparkeren Afsluitingstype: Open
Parkeerinformatie:	Tijdsperiodes: Terugkeerpatroon 1 Omschrijving: Parkeerverbod vakken Type: Geen straatparkeren Afsluitingstype: Open
Parkeerinformatie:	Tijdsperiodes: Terugkeerpatroon 1 Omschrijving: Parkeerverbod vakken Type: Geen straatparkeren Afsluitingstype: Open
Parkeerinformatie:	Tijdsperiodes: Terugkeerpatroon 1 Omschrijving: Parkeerverbod vakken Type: Geen straatparkeren Afsluitingstype: Open
Parkeerinformatie:	Tijdsperiodes: Terugkeerpatroon 1 Omschrijving: Parkeerverbod vakken Type: Geen straatparkeren Afsluitingstype: Open
Wijken	WK077222: Kortonjo;
Contacten	Vergunningen Openbare Ruimte, vor@eindhoven.nl, 14040, Medewerker Vergunningen, Gemeente Eindhoven
Documenten	
Publieke Url	


Nieuwsbrief werkzaamheden en evenementen

Lopende en deze week nog startende activiteiten

Naam	Avignonlaan Vergroenen 2 parkeervakken
Kaart	
Soort	Asfaltering / wegverharding
Omschrijving	Avignonlaan tussen Fransebaan en Verdunplein is de halve rijbaan afgezet. Er geldt een voorrangregeling onder begeleiding van verkeersregelaars. Verkeer kan met lichte hinder het werk passeren, voetgangers via overzijde.
Tijdsperiode	Terugkeerpatroon 1: Op werkdagen van 7:00 tot 16:00 van 26-2-2024 tot en met 8-3-2024.
Startdatum	29-02-2024 07:00 01-03-2024 07:00
Einddatum	29-02-2024 16:00 01-03-2024 16:00
Extra opmerkingen	
OV alternatief	
Informatie Hulpdiensten	Lichte hinder
Parkeerinformatie:	Tijdspannen: Terugkeerpatroon 1 Omschrijving: Parkeerverbod vakken Type: Geen straatparkeren Afsluitingstype: Open
Wijken	WK077252: Achtse Molen;
Contacten	R. van de Manakker, r.vd.manakker@eindhoven.nl, 040-2386356, Medewerker woonomgeving, Gemeente Eindhoven
Documenten	
Publieke Url	

Nieuwsbrief werkzaamheden en evenementen

Lopende en deze week nog startende activiteiten

Naam	Avondroodstraat - Zwaluwstaartweg - Hageheldlaan - Morgenroodstraat Groot onderhoud woningen Fase 1
Kaart	
Soort	Objecten in de openbare ruimte
Omschrijving	Zwaluwstraatweg en Hageheldlaan zijn gefaseerd het voetpad en de parkeervakken afgesloten, voetgangers worden via de overzijde geleid.
Tijdsperiode	Zwaluwstaartweg 1 t/m 15: Van 31-1-2024 tot en met 9-2-2024. Zwaluwstaartweg 18 t/m 32: Van 9-2-2024 tot en met 23-2-2024. Hageheldlaan 17 t/m 31: Van 23-2-2024 tot en met 5-3-2024. Hageheldlaan 1 t/m 15: Van 5-3-2024 tot en met 14-3-2024. Hageheldlaan 18 t/m 32: Van 14-3-2024 tot en met 25-3-2024. Hageheldlaan 2 t/m 16: Van 25-3-2024 tot en met 5-4-2024.
Startdatum	23-02-2024
Einddatum	05-03-2024
Extra opmerkingen	
OV alternatief	
Informatie Hulpdiensten	
Parkeerinformatie:	Tijdsperiodes: Zwaluwstaartweg 1 t/m 15 Omschrijving: Parkeerverbod vakken Type: Geen straatparkeren Afsluitingstype: Open
Parkeerinformatie:	Tijdsperiodes: Hageheldlaan 2 t/m 16 Omschrijving: Parkeerverbod vakken Type: Geen straatparkeren Afsluitingstype: Open
Parkeerinformatie:	Tijdsperiodes: Hageheldlaan 18 t/m 32 Omschrijving: Parkeerverbod vakken Type: Geen straatparkeren Afsluitingstype: Open
Parkeerinformatie:	Tijdsperiodes: Hageheldlaan 18 t/m 32 Omschrijving: Parkeerverbod vakken Type: Geen straatparkeren Afsluitingstype: Open
Parkeerinformatie:	Tijdsperiodes: Zwaluwstaartweg 18 t/m 32 Omschrijving: Parkeerverbod rijbaan Type: Geen straatparkeren Afsluitingstype: Open
Parkeerinformatie:	Tijdsperiodes: Zwaluwstaartweg 18 t/m 32 Omschrijving: Parkeerverbod rijbaan Type: Geen straatparkeren Afsluitingstype: Open
Parkeerinformatie:	Tijdsperiodes: Hageheldlaan 2 t/m 16 Omschrijving: Parkeerverbod vakken Type: Geen straatparkeren Afsluitingstype: Open
Parkeerinformatie:	Tijdsperiodes: Hageheldlaan 17 t/m 31 Omschrijving: Parkeerverbod vakken Type: Geen straatparkeren Afsluitingstype: Open
Parkeerinformatie:	Tijdsperiodes: Hageheldlaan 1 t/m 15 Omschrijving: Parkeerverbod vakken Type: Geen straatparkeren Afsluitingstype: Open
Parkeerinformatie:	Tijdsperiodes: Hageheldlaan 17 t/m 31

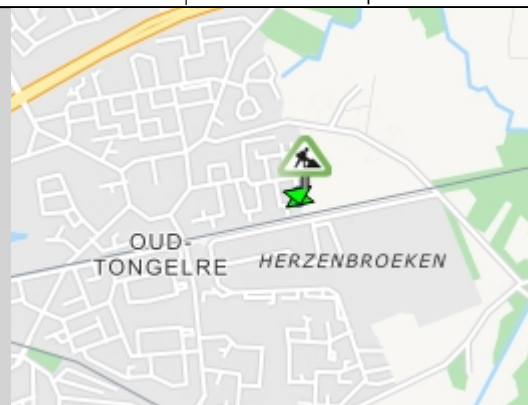
Nieuwsbrief werkzaamheden en evenementen

Lopende en deze week nog startende activiteiten

	Omschrijving: Parkeerverbod vakken Type: Geen straatparkeren Afsluitingstype: Open
Parkeerinformatie:	Tijdsperiodes: Hageheldlaan 1 t/m 15 Omschrijving: Parkeerverbod vakken Type: Geen straatparkeren Afsluitingstype: Open
Parkeerinformatie:	Tijdsperiodes: Zwaluwstaartweg 1 t/m 15 Omschrijving: Parkeerverbod vakken Type: Geen straatparkeren Afsluitingstype: Open
Wijken	WK077233: Oud-Tongelre;
Contacten	Vergunning gebruik openbare ruimte, vor@eindhoven.nl, 14040, Medewerker Vergunningen, Gemeente Eindhoven
Documenten	
Publieke Url	

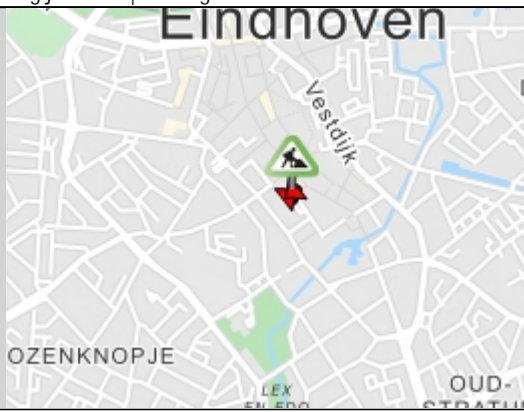
Nieuwsbrief werkzaamheden en evenementen

Lopende en deze week nog startende activiteiten

Naam	Avondroodstraat In-/uitrit Bouwdepot
Kaart	
Soort	Objecten in de openbare ruimte
Omschrijving	Avondroodstraat tegenover huisnummers 17 t/m 23 is een in-/uitrit ten behoeve van een bouwdepot.
Tijdsperiode	Periode 1: Van 22-11-2023 tot en met 6-9-2024.
Startdatum	22-11-2023
Einddatum	06-09-2024
Extra opmerkingen	
OV alternatief	
Informatie Hulpdiensten	
Parkeerinformatie	
Wijken	WK077233: Oud-Tongelre;
Contacten	Vergunning gebruik openbare ruimte, vor@eindhoven.nl, 14040, Medewerker Vergunningen, Gemeente Eindhoven
Documenten	
Publieke Url	

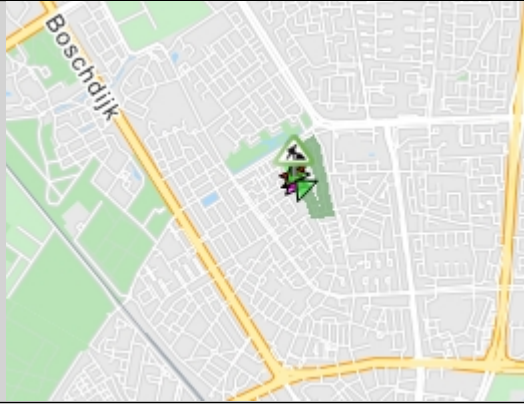
Nieuwsbrief werkzaamheden en evenementen

Lopende en deze week nog startende activiteiten

Naam	Begijnenhof Aanleg Pastorietuin
Kaart	
Soort	Herinrichting
Omschrijving	Begijnenhof, een deel van de openbare ruimte aan de zijde van de kerk is afgezet.
Tijdsperiode	Periode 1: Van 19-2-2024 tot en met 22-3-2024.
Startdatum	19-02-2024
Einddatum	22-03-2024
Extra opmerkingen	
OV alternatief	
Informatie Hulpdiensten	Lichte hinder
Parkeerinformatie	
Wijken	WK077211: Centrum;
Contacten	R. Verwijst, r.verwijst@eindhoven.nl, 06-54730854, Uitvoeringscoördinator, Gemeente Eindhoven H. Franken, h.franken@eindhoven.nl, 06-53961936, Projectleider, Gemeente Eindhoven
Documenten	
Publieke Url	


Nieuwsbrief werkzaamheden en evenementen

Lopende en deze week nog startende activiteiten

Naam	Bleyslaan Reparatie sinkholes
Kaart	
Soort	Riolering
Omschrijving	Bleyslaan tussen Hendrik Staetslaan en Van der Hartstraat in beide richtingen voor alle verkeer, uitgezonderd voetgangers, afgesloten.
Tijdsperiode	Periode 1: Van 1-3-2024 7:00 tot 15-3-2024 17:00.
Startdatum	01-03-2024 07:00
Einddatum	15-03-2024 17:00
Extra opmerkingen	
OV alternatief	
Informatie Hulpdiensten	Afgesloten
Parkeerinformatie:	Tijdspannen: Periode 1 Omschrijving: Parkeerverbod vakken Type: Geen straatparkeren Afsluitingstype: Open
Parkeerinformatie:	Tijdspannen: Periode 1 Omschrijving: Parkeerverbod vakken Type: Geen straatparkeren Afsluitingstype: Open
Wijken	WK077242: Erp;
Contacten	K. Meulendijk, k.meulendijk@eindhoven.nl, 06-12994127, Directievoerder, Gemeente Eindhoven
Documenten	
Publieke Url	


Nieuwsbrief werkzaamheden en evenementen

Lopende en deze week nog startende activiteiten

Naam	Blixembosch Plateau Woonrijp maken
Kaart	
Soort	Bouwactiviteiten
Omschrijving	Blixembosch Plateau - Panorama en alle zijwegen zijn gefaseerd weg(gedeelt)en afgesloten.
Tijdsperiode	Periode 1: Van 16-1-2023 tot eind juli 2024.
Startdatum	16-01-2023
Einddatum	31-07-2024
Extra opmerkingen	Zie document bijlage voor fasering en planning
OV alternatief	
Informatie Hulpdiensten	Weg(gedeelt)en gefaseerd afgesloten
Parkeerinformatie	
Wijken	WK077253: Aanschot;
Contacten	M. Leenders, m.j.p.leenders@eindhoven.nl, 06-18491355, Projectleider, Gemeente Eindhoven R. Verwijst, r.verwijst@eindhoven.nl, 06-54730854, Uitvoeringscoördinator, Gemeente Eindhoven
Documenten	Fasering_Blixembosch_Plateau.pdf: https://ltc.andes.nl/ltc/Document/Download/HMOQ
Publieke Url	


Nieuwsbrief werkzaamheden en evenementen

Lopende en deze week nog startende activiteiten

Naam	Boschdijk Herinrichting en riool fase 4+5
Kaart	
Soort	Herinrichting
Omschrijving	Kruispunt Boschdijk - Zernikestraat in alle richtingen voor alle verkeer, uitgezonderd voetgangers, afgesloten.
Tijdsperiode	Periode 1: Van 22-1-2024 tot eind mei 2024.
Startdatum	22-01-2024
Einddatum	14-05-2024
Extra opmerkingen	
OV alternatief	8-610: afgesloten Let op: extra hinder tijdens afsluitingen van de PSV-laan!
Informatie Hulpdiensten	Afgesloten
Parkeerinformatie	
Wijken	WK077241: Oud-Woensel;
Contacten	T. Hermans, t.hermans@eindhoven.nl, 06-14747671, Uitvoeringscoördinator, Gemeente Eindhoven T. Langendijk, t.langendijk@eindhoven.nl, +31402382754 / +31634081530, Projectleider, Gemeente Eindhoven R. Verwijst, r.verwijst@eindhoven.nl, 06-54730854, Uitvoeringscoördinator, Gemeente Eindhoven E. Verdonk, e.verdonk@eindhoven.nl, 06-51007720, Projectleider, Gemeente Eindhoven
Documenten	2023-12-18 Bewonersbrief 4-5.pdf: https://ltc.andes.nl/ltc/Document/Download/IDJT
Publieke Url	

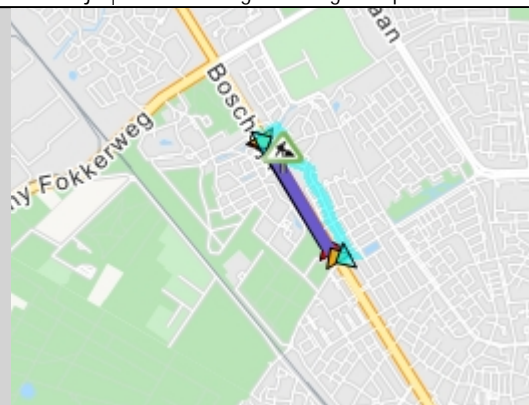
Nieuwsbrief werkzaamheden en evenementen

Lopende en deze week nog startende activiteiten

Naam	Boschdijk Herinrichting ventweg/fietspad fase 1
Kaart	
Soort	Onderhoud fietspaden
Omschrijving	Boschdijk tussen Anthony Fokkerweg en Vredeoord (inclusief oversteek) richting stad in zijn de ventweg en het (brom)fietspad afgesloten. (Brom)fietsers worden omgeleid. Tijdens asfalteren fietspad: Boschdijk tussen kruispunt Dr. Poletlaan en Vredeoord is maar één rijstrook beschikbaar. Er geldt een snelheidsbeperking, verkeer kan met lichte hinder het werk passeren.
Tijdsperiode	Periode 1: Van 12-1-2024 tot en met 15-3-2024. Periode 2 (Asfalteren): Van 11-3-2024 tot en met 15-3-2024.
Startdatum	12-01-2024
Einddatum	15-03-2024
Extra opmerkingen	
OV alternatief	
Informatie Hulpdiensten	Afgesloten
Parkeerinformatie	
Wijken	WK077211: Centrum; WK077241: Oud-Woensel; WK077251: Ontginning; WK077233: Oud-Tongelre; WK077273: Gestelse Ontginning; WK077232: Doornakkers; WK077242: Erp;
Contacten	T. Hermans, t.hermans@eindhoven.nl, 06-14747671, Uitvoeringscoördinator, Gemeente Eindhoven P. Brandts, pascal.brandts@eindhoven.nl, 06-83624115, Projectleider, Gemeente Eindhoven
Documenten	
Publieke Url	

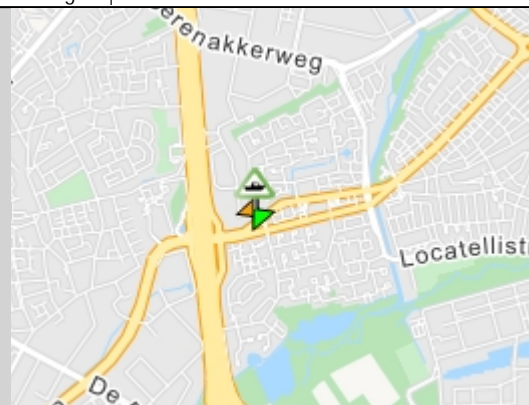
Nieuwsbrief werkzaamheden en evenementen

Lopende en deze week nog startende activiteiten

Naam	Boschdijk Herinrichting ventweg/fietspad fase 2
Kaart	
Soort	Onderhoud fietspaden
Omschrijving	Boschdijk tussen kruispunt Dr. Poetlaan en Vredeoord richting Vredeoord is de ventweg en het (brom)fietspad afgesloten. Fietsers worden omgeleid. Op de hoofdrijbaan geldt een snelheidsbeperking, verkeer kan met lichte hinder het werk passeren.
Tijdsperiode	Periode 1: Van 27-11-2023 tot en met 15-3-2024.
Startdatum	27-11-2023
Einddatum	15-03-2024
Extra opmerkingen	
OV alternatief	
Informatie Hulpdiensten	Afgesloten
Parkeerinformatie	
Wijken	WK077211: Centrum; WK077241: Oud-Woensel; WK077251: Ontginning; WK077233: Oud-Tongelre; WK077273: Gestelse Ontginning; WK077232: Doornakkers; WK077242: Erp;
Contacten	T. Hermans, t.hermans@eindhoven.nl, 06-14747671, Uitvoeringscoördinator, Gemeente Eindhoven P. Brandts, pascal.brandts@eindhoven.nl, 06-83624115, Projectleider, Gemeente Eindhoven
Documenten	
Publieke Url	

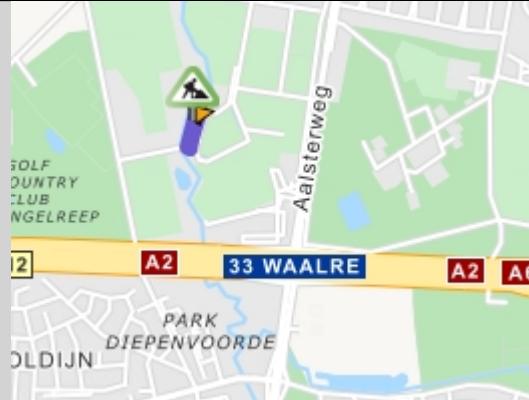
Nieuwsbrief werkzaamheden en evenementen

Lopende en deze week nog startende activiteiten

Naam	Bouvigne Onderhoud Gender Fase 2
Kaart	
Soort	Baggerwerkzaamheden
Omschrijving	Bouvigne tussen Croy en Karel de Grotelaan richting Karel de Grotelaan is een tijdelijke werkinrit en -uitrit gesitueerd.
Tijdsperiode	Periode 1: Van 19-2-2024 tot en met 1-3-2024.
Startdatum	19-02-2024
Einddatum	01-03-2024
Extra opmerkingen	
OV alternatief	
Informatie Hulpdiensten	Lichte hinder.
Parkeerinformatie	
Wijken	WK077273: Gestelse Ontginning;
Contacten	N. van den Brand, nanneke.vd.brand@eindhoven.nl, 0638164039, Directievoerder, Glasvezel Eindhoven
Documenten	
Publieke Url	

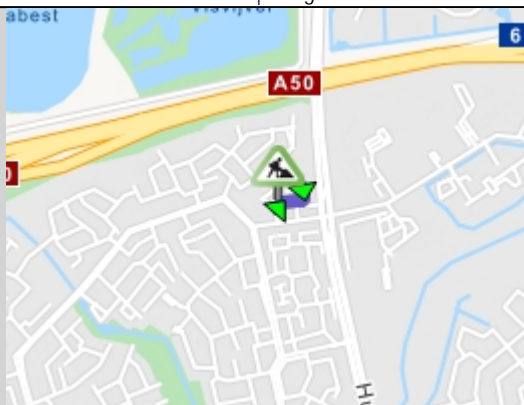
Nieuwsbrief werkzaamheden en evenementen

Lopende en deze week nog startende activiteiten

Naam	Charles Roelslaan Vergroening parkeerplaats
Kaart	
Soort	Herinrichting
Omschrijving	Charles Roelslaan is een deel van het parkeerterrein afgezet.
Tijdsperiode	Periode 1: Van 6-11-2023 tot en met 29-3-2024.
Startdatum	06-11-2023
Einddatum	29-03-2024
Extra opmerkingen	
OV alternatief	
Informatie Hulpdiensten	
Parkeerinformatie	
Wijken	WK077222: Kortonjo;
Contacten	N. Damen, n.damen@eindhoven.nl, 06-15901784, Uitvoeringscoördinator, Gemeente Eindhoven J. Verbruggen, jpfm.verbruggen@eindhoven.nl, 06-43016065, Projectleider, Gemeente Eindhoven
Documenten	
Publieke Url	

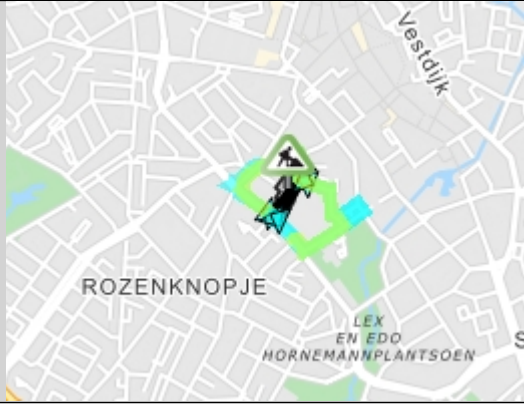
Nieuwsbrief werkzaamheden en evenementen

Lopende en deze week nog startende activiteiten

Naam	Chartreslaan - Sedanlaan Vergroenen
Kaart	
Soort	Herinrichting
Omschrijving	Sedanlaan wordt op een aantal locaties in de berm / op het voetpad gewerkt.
Tijdsperiode	Periode 1: Van 19-2-2024 tot en met 8-3-2024.
Startdatum	19-02-2024
Einddatum	08-03-2024
Extra opmerkingen	
OV alternatief	
Informatie Hulpdiensten	Lichte hinder
Parkeerinformatie:	Tijdspannen: Periode 1 Omschrijving: Parkeerverbod vakken Type: Geen straatparkeren Afsluitingstype: Open
Parkeerinformatie:	Tijdspannen: Periode 1 Omschrijving: Parkeerverbod vakken Type: Geen straatparkeren Afsluitingstype: Open
Wijken	WK077252: Achtse Molen;
Contacten	R. van de Manakker, r.vd.manakker@eindhoven.nl, 040-2386356, Medewerker woonomgeving, Gemeente Eindhoven
Documenten	
Publieke Url	

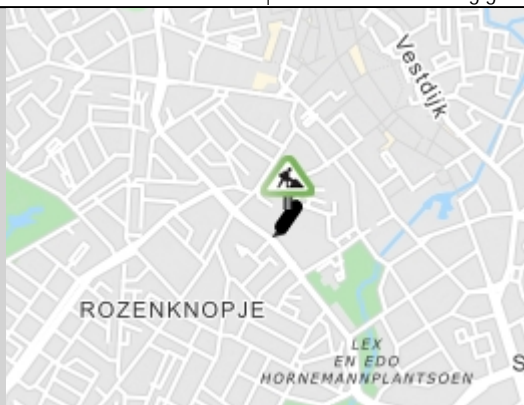
Nieuwsbrief werkzaamheden en evenementen

Lopende en deze week nog startende activiteiten

Naam	Deken van Somerenstraat Bouwrijp maken, sloop en bouw Nieuw Bergen
Kaart	
Soort	Bouwactiviteiten
Omschrijving	Deken van Somerenstraat tussen Edenstraat en Don Boscostraat voor alle verkeer inclusief voetgangers afgesloten.
Tijdsperiode	Periode 1: Van 28-11-2022 tot eind 2025.
Startdatum	28-11-2022
Einddatum	31-12-2025
Extra opmerkingen	
OV alternatief	
Informatie Hulpdiensten	Afgesloten
Parkeerinformatie	
Wijken	WK077211: Centrum;
Contacten	J. van Aken, j.van.aken@eindhoven.nl, 0402382755 / 0628425989, Projectleider, Gemeente Eindhoven F. Volleberg, f.volleberg@eindhoven.nl, 06-22485903, Uitvoeringscoördinator, Gemeente Eindhoven
Documenten	
Publieke Url	

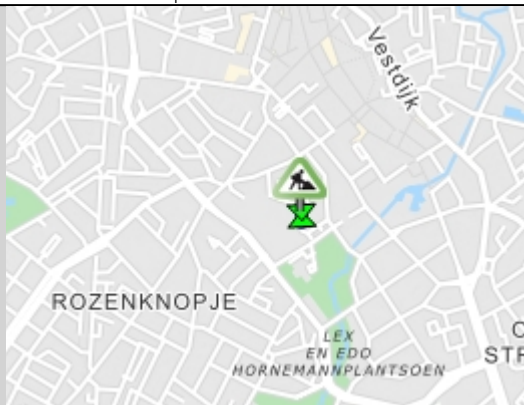
Nieuwsbrief werkzaamheden en evenementen

Lopende en deze week nog startende activiteiten

Naam	Deken van Somerenstraat Definitieve afsluiting gemotoriseerd verkeer
Kaart	
Soort	Herinrichting
Omschrijving	Deken van Somerenstraat tussen Don Boscostraat is de in- en uitrit brandweer definitief in beide richtingen voor gemotoriseerd verkeer afgesloten. Het parkeerterrein is definitief opgeheven.
Tijdsperiode	Periode 1 - afsluiting Deken van Somerenstraat : Van 4-10-2021 tot eind 2035.
Startdatum	04-10-2021
Einddatum	31-12-2035
Extra opmerkingen	
OV alternatief	
Informatie Hulpdiensten	Deken van Somerenstraat afgesloten
Parkeerinformatie:	Tijdsperiodes: Periode 1 - afsluiting Deken van Somerenstraat Omschrijving: Definitief afgesloten Type: Openlucht parkeerplaats Afsluitingstype: Gesloten
Wijken	WK077211: Centrum;
Contacten	J. van Aken, j.van.aken@eindhoven.nl, 0402382755 / 0628425989, Projectleider, Gemeente Eindhoven F. Volleberg, f.volleberg@eindhoven.nl, 06-22485903, Uitvoeringscoördinator, Gemeente Eindhoven
Documenten	
Publieke Url	

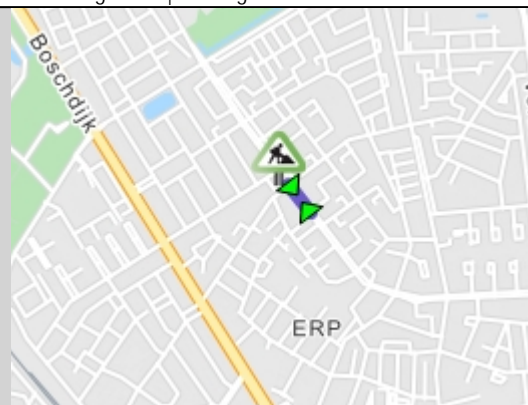
Nieuwsbrief werkzaamheden en evenementen

Lopende en deze week nog startende activiteiten

Naam	Don Boscostraat Zoen- en Zoefstrook
Kaart	
Soort	Herinrichting
Omschrijving	Don Boscostraat tussen huisnummers 9 en 25 is een tijdelijke zoen- en zoefstrook ingericht.
Tijdsperiode	Periode 2: Van 13-5-2023 tot eind 2025.
Startdatum	13-05-2023
Einddatum	31-12-2025
Extra opmerkingen	
OV alternatief	
Informatie Hulpdiensten	Lichte hinder
Parkeerinformatie	
Wijken	WK077211: Centrum;
Contacten	J. van Aken, j.van.aken@eindhoven.nl, 0402382755 / 0628425989, Projectleider, Gemeente Eindhoven F. Volleberg, f.volleberg@eindhoven.nl, 06-22485903, Uitvoeringscoördinator, Gemeente Eindhoven
Documenten	
Publieke Url	

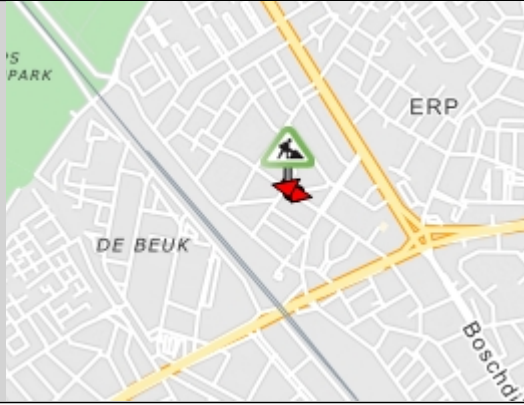
Nieuwsbrief werkzaamheden en evenementen

Lopende en deze week nog startende activiteiten

Naam	Dr. Berlagelaan Aanleg kabels
Kaart	
Soort	Leggen van kabels en leidingen
Omschrijving	Dr. Berlagelaan tussen Barriereweg en Kees Geenenstraat is het voetpad aan de zijde met even huisnummers afgesloten.
Tijdsperiode	Periode 1: Van 26-2-2024 9:00 tot 1-3-2024 16:00.
Startdatum	26-02-2024 09:00
Einddatum	01-03-2024 16:00
Extra opmerkingen	
OV alternatief	
Informatie Hulpdiensten	Lichte hinder
Parkeerinformatie	
Wijken	WK077242: Erp;
Contacten	E. van der Post, e.vd.post@eindhoven.nl, 040-2386195 / 06-10897616, Coördinator Kabels en Leidingen, Gemeente Eindhoven
Documenten	
Publieke Url	

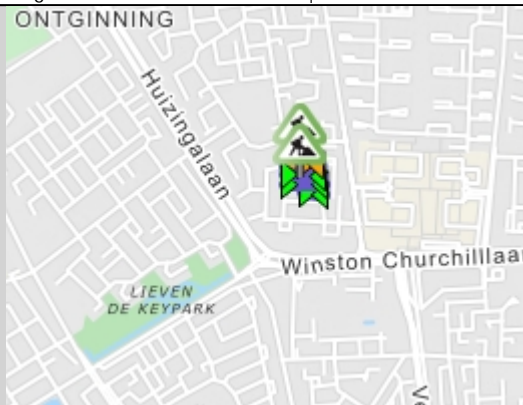
Nieuwsbrief werkzaamheden en evenementen

Lopende en deze week nog startende activiteiten

Naam	Edisonplein Verbouwing Edisonplein 16 inrichting bouwdepot
Kaart	
Soort	Bouwactiviteiten
Omschrijving	Edisonplein tussen 1e Franklinstraat en Stevinstraat zijn tussen huisnummers 13 en 16 het voetpad en de parkeervakken afgesloten, voetgangers worden via overzijde geleid.
Tijdsperiode	Periode 1: Van 26-2-2024 tot en met 26-2-2025.
Startdatum	26-02-2024
Einddatum	26-02-2025
Extra opmerkingen	
OV alternatief	
Informatie Hulpdiensten	Lichte hinder
Parkeerinformatie:	Tijdspannen: Periode 1 Omschrijving: Parkeerverbod vakken Type: Geen straatparkeren Afsluitingstype: Open
Parkeerinformatie:	Tijdspannen: Periode 1 Omschrijving: Parkeerverbod vakken Type: Geen straatparkeren Afsluitingstype: Open
Parkeerinformatie:	Tijdspannen: Periode 1 Omschrijving: Parkeerverbod vakken Type: Geen straatparkeren Afsluitingstype: Open
Wijken	WK077242: Erp;
Contacten	J. Lam, j.lam@eindhoven.nl, +31402388536 / +31622497166, Coördinator Veiligheidsplan sloop/bouw, Gemeente Eindhoven
Documenten	
Publieke Url	

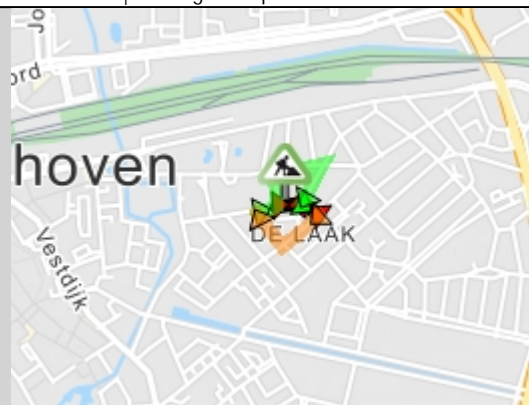
Nieuwsbrief werkzaamheden en evenementen

Lopende en deze week nog startende activiteiten

Naam	Elegaststraat - Lanceloetstraat Kraanwerkzaamheden
Kaart	
Soort	Objecten in de openbare ruimte
Omschrijving	Elegaststraat - Badelochstraat tussen Heliasweg en Lanceloetstraat is de halve rijbaan afgezet. Er geldt een voorrangregeling onder begeleiding van verkeersregelaars, verkeer kan met lichte hinder het werk passeren. Het voetpad aan de zijde met even nummers is afgezet, voetgangers worden via de overzijde geleid. Lanceloetstraat is op verschillende locaties gefaseerd het voetpad versmald, voetgangers kunnen met lichte hinder het werk passeren.
Tijdsperiode	Kraanwerkzaamheden Lanceloetstraat: Van 12-7-2023 tot en met 29-3-2024. Kraanwerkzaamheden Badelochstraat: Van 30-8-2023 tot en met 25-10-2023. Kraanwerkzaamheden Elegaststraat: Van 25-10-2023 tot en met 17-12-2024.
Startdatum	12-07-2023 25-10-2023
Einddatum	29-03-2024 17-12-2024
Extra opmerkingen	
OV alternatief	
Informatie Hulpdiensten	Lichte hinder
Parkeerinformatie	
Wijken	WK077251: Ontginning;
Contacten	Vergunningen Openbare Ruimte, vor@eindhoven.nl, 14040, Medewerker Vergunningen, Gemeente Eindhoven
Documenten	
Publieke Url	

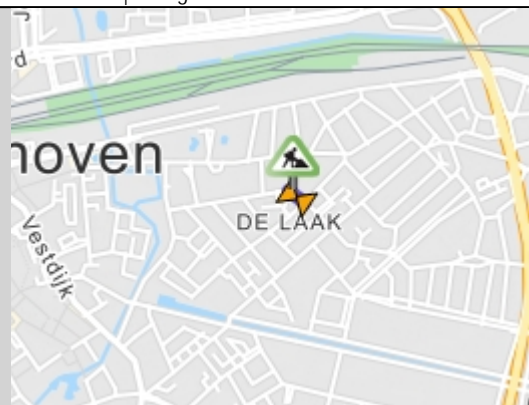
Nieuwsbrief werkzaamheden en evenementen

Lopende en deze week nog startende activiteiten

Naam	Fazantlaan Aanleg drempel
Kaart	
Soort	Asfaltering / wegverharding
Omschrijving	Fazantlaan tussen Reigerlaan en Eksterlaan in beide richtingen voor alle verkeer afgesloten. Fazantlaan tussen Eksterlaan en Pauwlaan is éénrichtingsverkeer voor gemotoriseerd verkeer. Richting Eksterlaan is afgesloten, richting Pauwlaan is toegestaan.
Tijdsperiode	Periode 1: Van 26-2-2024 tot en met 1-3-2024.
Startdatum	26-02-2024
Einddatum	01-03-2024
Extra opmerkingen	
OV alternatief	
Informatie Hulpdiensten	Afgesloten
Parkeerinformatie	
Wijken	WK077231: De Laak;
Contacten	T. Aspers, t.aspers@eindhoven.nl, 06-34081537, Medewerker Gebieden, Gemeente Eindhoven
Documenten	
Publieke Url	


Nieuwsbrief werkzaamheden en evenementen

Lopende en deze week nog startende activiteiten

Naam	Fazantlaan Hoogwerker
Kaart	
Soort	Objecten in de openbare ruimte
Omschrijving	Fazantlaan tussen Eksterlaan en Treurenburgstraat is de halve rijbaan afgezet. Er geldt een voorrangregeling. Verkeer kan met lichte hinder het werk passeren. Aan de zijde met oneven huisnummers is het voetpad afgesloten, voetgangers worden via de overzijde geleid.
Tijdsperiode	Terugkeerpatroon 1: Op werkdagen van 8:00 tot 17:00 van 10-12-2023 tot en met 30-4-2024.
Startdatum	29-02-2024 08:00 01-03-2024 08:00
Einddatum	29-02-2024 17:00 01-03-2024 17:00
Extra opmerkingen	
OV alternatief	
Informatie Hulpdiensten	Lichte hinder
Parkeerinformatie	
Wijken	WK077231: De Laak;
Contacten	Vergunning gebruik openbare ruimte, vor@eindhoven.nl, 14040, Medewerker Vergunningen, Gemeente Eindhoven
Documenten	
Publieke Url	

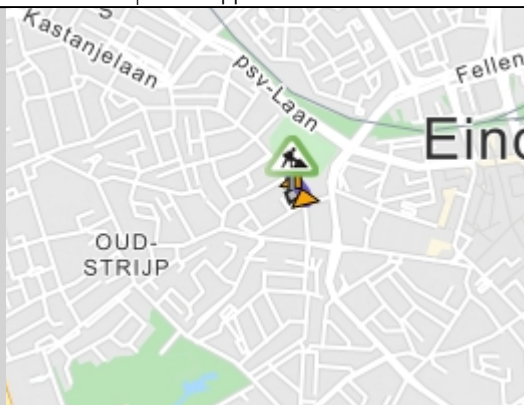
Nieuwsbrief werkzaamheden en evenementen

Lopende en deze week nog startende activiteiten

Naam	Fransebaan - Cotentinlaan - Avrancheslaan Bouw Spilcentrum 'De Achtbaan'
Kaart	
Soort	Bouwactiviteiten
Omschrijving	Fransebaan - Cotentinlaan - Avrancheslaan lichte verkeershinder i.v.m. bouwactiviteiten en aan- en afrijdend bouwverkeer.
Tijdsperiode	Periode 1: Van begin juni 2023 tot eind juni 2024.
Startdatum	01-06-2023
Einddatum	30-06-2024
Extra opmerkingen	
OV alternatief	
Informatie Hulpdiensten	Lichte hinder
Parkeerinformatie	
Wijken	WK077252: Achtse Molen;
Contacten	J. Lam, j.lam@eindhoven.nl, +31402388536 / +31622497166, Coördinator Veiligheidsplan sloop/bouw, Gemeente Eindhoven
Documenten	
Publieke Url	


Nieuwsbrief werkzaamheden en evenementen

Lopende en deze week nog startende activiteiten

Naam	Frederiklaan Bouw appartementen
Kaart	
Soort	Bouwactiviteiten
Omschrijving	Frederiklaan tussen Gagelstraat en Johannastraat zijn het voetpad en enkele parkeervakken aan de kant tegenover het stadion afgezet.
Tijdsperiode	Periode 1: Van 9-5-2022 tot eind september 2024.
Startdatum	09-05-2022
Einddatum	30-09-2024
Extra opmerkingen	
OV alternatief	
Informatie Hulpdiensten	Lichte hinder
Parkeerinformatie	
Wijken	WK077261: Oud-Strijp;
Contacten	Vergunning gebruik openbare ruimte, vor@eindhoven.nl, 14040, Medewerker Vergunningen, Gemeente Eindhoven
Documenten	
Publieke Url	

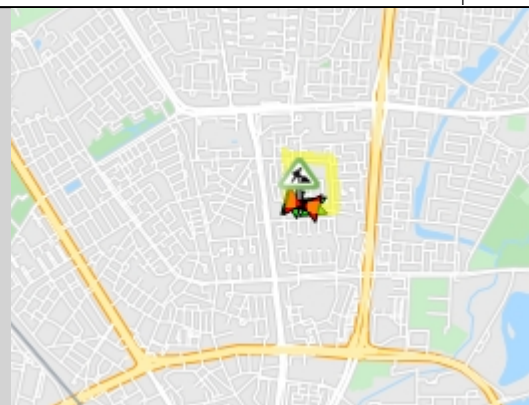
Nieuwsbrief werkzaamheden en evenementen

Lopende en deze week nog startende activiteiten

Naam	Gabriël Metsulaan - Dirk Boutslaan - Lucas Gasselstraat Reconstructie fase 6 t/m 8
Kaart	
Soort	Vervanging riool
Omschrijving	Gabriël Metsulaan tussen Dirk Boutslaan en Kanaaldijk-Zuid in beide richtingen voor alle verkeer uitgezonderd voetgangers afgesloten. Dirk Boutslaan, Lucas Gasselstraat en Breitnerstraat voor gemotoriseerd verkeer stad in afgesloten (éénrichtingsverkeer).
Tijdperiode	Periode 1: Van 19-2-2024 tot medio april 2024.
Startdatum	19-02-2024
Einddatum	20-04-2024
Extra opmerkingen	Ter hoogte van de kruising Lucas Gasselstraat - Gabriël Metsulaan - Dirk Boutslaan kan gemotoriseerd verkeer stad uit via een tijdelijke rijbaan het werk met lichte hinder passeren. Let op t/m begin maart 2024: - is het noordelijke deel Gabriël Metsulaan tussen Kanaaldijk-Zuid en Dirk Boutslaan vanaf de Kanaaldijk-Zuid nog bereikbaar.
OV alternatief	24-320-324: lichte hinder door omleidingen op de route
Informatie Hulpdiensten	Afgesloten
Parkeerinformatie	
Wijken	WK077221: Oud-Stratum;
Contacten	T. Hermans, t.hermans@eindhoven.nl, 06-14747671, Uitvoeringscoördinator, Gemeente Eindhoven H. Franken, h.franken@eindhoven.nl, 06-53961936, Projectleider, Gemeente Eindhoven M. de Korte, m.de.korte@eindhoven.nl, 06-22805480, Uitvoeringscoördinator, Gemeente Eindhoven
Documenten	
Publieke Url	

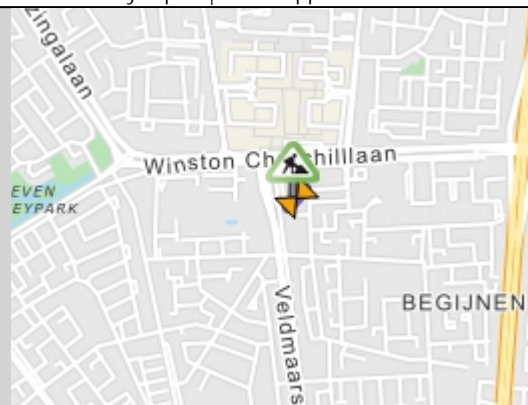
Nieuwsbrief werkzaamheden en evenementen

Lopende en deze week nog startende activiteiten

Naam	Generaal Dibbetslaan - Generaal Linckerslaan Herinrichting (fase 1)
Kaart	
Soort	Herinrichting
Omschrijving	Generaal Dibbetslaan tussen Generaal Linckerslaan en Generaal Marshallweg in beide richtingen voor alle verkeer afgesloten.
Tijdsperiode	Fase 1: Van 15-1-2024 tot en met 11-3-2024.
Startdatum	15-01-2024
Einddatum	11-03-2024
Extra opmerkingen	
OV alternatief	
Informatie Hulpdiensten	Afgesloten
Parkeerinformatie:	Tijdspannen: Fase 1 Omschrijving: Parkeerverbod Type: Geen straatparkeren Afsluitingstype: Open
Parkeerinformatie:	Tijdspannen: Fase 1 Omschrijving: Parkeerverbod Type: Geen straatparkeren Afsluitingstype: Open
Parkeerinformatie:	Tijdspannen: Fase 1 Omschrijving: Parkeerverbod Type: Geen straatparkeren Afsluitingstype: Open
Parkeerinformatie:	Tijdspannen: Fase 1 Omschrijving: Parkeerverbod Type: Geen straatparkeren Afsluitingstype: Open
Wijken	WK077243: Begijnenbroek;
Contacten	P. Brandts, pascal.brandts@eindhoven.nl, 06-83624115, Projectleider, Gemeente Eindhoven N. Maas, n.maas@eindhoven.nl, 06-51402192, Uitvoeringscoördinator, Gemeente Eindhoven
Documenten	
Publieke Url	

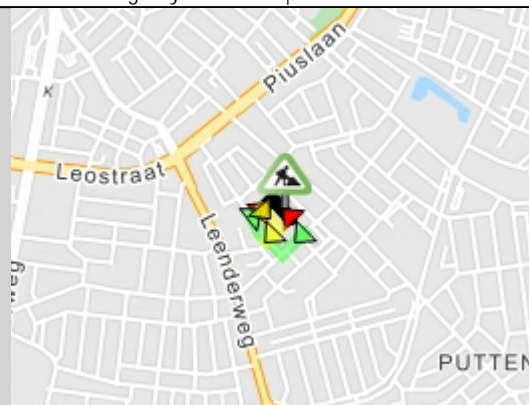
Nieuwsbrief werkzaamheden en evenementen

Lopende en deze week nog startende activiteiten

Naam	Generaal Taylorpad Bouw appartementen
Kaart	
Soort	Bouwactiviteiten
Omschrijving	Generaal Taylorpad lichte hinder i.v.m. bouwwerkzaamheden en aan- en afrijden van bouwverkeer.
Tijdsperiode	Periode 1: Van begin december 2022 tot en met 19-7-2024.
Startdatum	01-12-2022
Einddatum	19-07-2024
Extra opmerkingen	
OV alternatief	
Informatie Hulpdiensten	Lichte hinder
Parkeerinformatie	
Wijken	WK077243: Begijnenbroek;
Contacten	J. Lam, j.lam@eindhoven.nl, +31402388536 / +31622497166, Coördinator Veiligheidsplan sloop/bouw, Gemeente Eindhoven
Documenten	
Publieke Url	

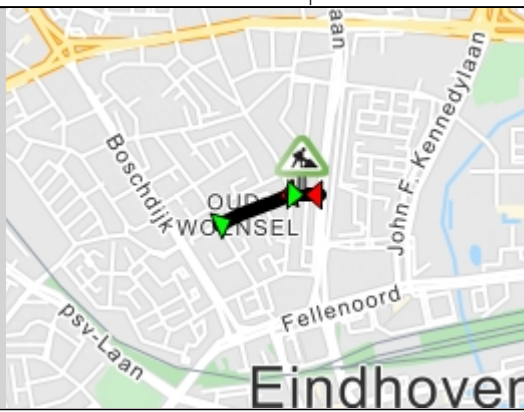
Nieuwsbrief werkzaamheden en evenementen

Lopende en deze week nog startende activiteiten

Naam	Gentiaanweg - Cydonialaan Reconstructie Nieuwe Erven (Fase 1A)
Kaart	
Soort	Asfaltering / wegverharding
Omschrijving	Gentiaanweg tussen Cydonialaan en Nigellapad in beide richtingen voor alle verkeer, uitgezonderd voetgangers, afgesloten. Cydonialaan tussen Mimosalaan en Gentiaanweg in beide richtingen voor alle verkeer, uitgezonderd voetgangers, afgesloten. Kornoeljelaan is tijdelijk het éénrichtingsverkeer opgeheven.
Tijdperiode	Periode 1: Van 19-2-2024 tot en met 22-3-2024.
Startdatum	19-02-2024
Einddatum	22-03-2024
Extra opmerkingen	
OV alternatief	
Informatie Hulpdiensten	Afgesloten
Parkeerinformatie	
Wijken	WK077223: Putten;
Contacten	E. Verdonk, e.verdonk@eindhoven.nl, 06-51007720, Projectleider, Gemeente Eindhoven M. de Korte, m.de.korte@eindhoven.nl, 06-22805480, Uitvoeringscoördinator, Gemeente Eindhoven
Documenten	
Publieke Url	

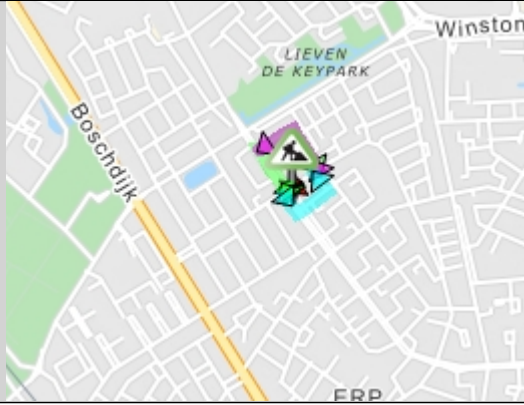
Nieuwsbrief werkzaamheden en evenementen

Lopende en deze week nog startende activiteiten

Naam	Gildelaan - Nieuwe Fellenoord Nieuwe verkeerssituatie
Kaart	
Soort	Herinrichting
Omschrijving	Gildelaan is éénrichtingsverkeer: Vanaf Veldmaarschalk Montgomerylaan richting Kruisstraat - Nieuwe Fellenoord is afgesloten, Gildelaan richting Veldmaarschalk Montgomerylaan is toegestaan. Nieuwe Fellenoord is de rijrichting omgedraaid: richting Hemelrijken is afgesloten, richting Gildelaan is toegestaan.
Tijdsperiode	Periode 1: Van 17-4-2023 tot eind 2039.
Startdatum	17-04-2023
Einddatum	31-12-2039
Extra opmerkingen	
OV alternatief	
Informatie Hulpdiensten	Gildelaan: situatie éénrichtingsverkeer ingesteld Nieuwe Fellenoord: situatie éénrichtingsverkeer omgedraaid
Parkeerinformatie	
Wijken	WK077241: Oud-Woensel;
Contacten	C. Swart, chris.swart@eindhoven.nl, +31(6)18631276, Projectleider, Gemeente Eindhoven
Documenten	
Publieke Url	


Nieuwsbrief werkzaamheden en evenementen

Lopende en deze week nog startende activiteiten

Naam	Hendrik Staetslaan - Dr. Berlagelaan Reparatie sinkholes
Kaart	
Soort	Riolering
Omschrijving	Hendrik Staetslaan tussen Dr. Berlagelaan en Van Gamerenpad in beide richtingen voor alle verkeer, uitgezonderd voetgangers, afgesloten. Dr. Berlagelaan ter hoogte van Hendrik Staetslaan is het fietspad en het voetpad afgesloten. Fietsers worden omgeleid, voetgangers worden via de overzijde geleid.
Tijdperiode	Periode 1: Van 19-2-2024 tot en met 1-3-2024.
Startdatum	19-02-2024
Einddatum	01-03-2024
Extra opmerkingen	De garageboxen achter Hendrik Staetslaan nrs. 43-47 blijven bereikbaar.
OV alternatief	
Informatie Hulpdiensten	Afgesloten
Parkeerinformatie	
Wijken	WK077242: Erp;
Contacten	K. Meulendijk, k.meulendijk@eindhoven.nl, 06-12994127, Directievoerder, Gemeente Eindhoven
Documenten	
Publieke Url	

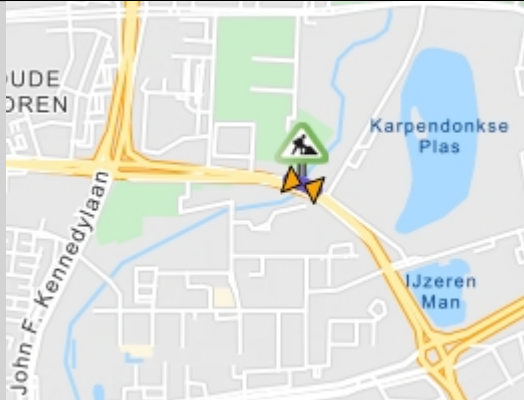
Nieuwsbrief werkzaamheden en evenementen

Lopende en deze week nog startende activiteiten

Naam	Hooghuisstraat - Rechtestraat Steiger
Kaart	
Soort	Objecten in de openbare ruimte
Omschrijving	Hoek Hooghuisstraat - Rechtestraat is het voetgangersgebied versmald. Er staat een steiger langs de gevel.
Tijdsperiode	Periode 1: Van 26-2-2024 tot eind april 2024.
Startdatum	26-02-2024
Einddatum	30-04-2024
Extra opmerkingen	
OV alternatief	
Informatie Hulpdiensten	Lichte hinder
Parkeerinformatie	
Wijken	WK077211: Centrum;
Contacten	Vergunningen Openbare Ruimte, vor@eindhoven.nl, 14040, Medewerker Vergunningen, Gemeente Eindhoven
Documenten	
Publieke Url	


Nieuwsbrief werkzaamheden en evenementen

Lopende en deze week nog startende activiteiten

Naam	Insulindelaan - Onze Lieve Vrouwestraat Onderhoud Dommelbruggen (Fase 0 Noordzijde)
Kaart	
Soort	Bruggen en Tunnels (kunstwerken)
Omschrijving	Insulindelaan - Onze Lieve Vrouwestraat op de noordelijke ventweg ter hoogte van de Dommelbruggen is de halve rijbaan afgezet. Er geldt een voorrangregeling. Verkeer kan met lichte hinder het werk passeren. Ter hoogte van de Dommelbruggen is het voetpad afgesloten, voetgangers worden via de rijbaan geleid.
Tijdsperiode	Periode 1: Van 5-2-2024 tot en met 5-4-2024.
Startdatum	05-02-2024
Einddatum	05-04-2024
Extra opmerkingen	
OV alternatief	
Informatie Hulpdiensten	Lichte hinder.
Parkeerinformatie	
Wijken	WK077211: Centrum; WK077233: Oud-Tongelre;
Contacten	R. Jacobs, ruud.jacobs@eindhoven.nl, 06-20613837, Beheerder, Gemeente Eindhoven L. Lurvink, l.lurvink@eindhoven.nl, Projectleider, Gemeente Eindhoven W. Lemmens, w.lemmens@eindhoven.nl, 06-55190593, Projectleider, Gemeente Eindhoven H. van Hoef, h.v.hoef@eindhoven.nl, 06-39082036, Uitvoeringscoördinator, Gemeente Eindhoven
Documenten	
Publieke Url	

Nieuwsbrief werkzaamheden en evenementen

Lopende en deze week nog startende activiteiten

Naam	Insulindelaan - Onze Lieve Vrouwestraat Onderhoud Dommelbruggen (Fase 0 Zuidzijde)
Kaart	
Soort	Bruggen en Tunnels (kunstwerken)
Omschrijving	Insulindelaan - Onze Lieve Vrouwestraat op de zuidelijke ventweg ter hoogte van de Dommelbruggen zijn de rijbaan versmald en het voetpad afgesloten, voetgangers worden onder begeleiding van verkeersregelaars via de rijbaan geleid.
Tijdsperiode	Periode 1: Van 29-1-2024 tot en met 5-4-2024.
Startdatum	29-01-2024
Einddatum	05-04-2024
Extra opmerkingen	
OV alternatief	
Informatie Hulpdiensten	Lichte hinder.
Parkeerinformatie	
Wijken	WK077211: Centrum;
Contacten	R. Jacobs, ruud.jacobs@eindhoven.nl, 06-20613837, Beheerder, Gemeente Eindhoven L. Lurvink, l.lurvink@eindhoven.nl, Projectleider, Gemeente Eindhoven W. Lemmens, w.lemmens@eindhoven.nl, 06-55190593, Projectleider, Gemeente Eindhoven H. van Hoef, h.v.hoef@eindhoven.nl, 06-39082036, Uitvoeringscoördinator, Gemeente Eindhoven
Documenten	
Publieke Url	

Nieuwsbrief werkzaamheden en evenementen

Lopende en deze week nog startende activiteiten

Naam	Insulindelaan ventweg - Tapuitstraat - Rietvinkstraat Bouw
Kaart	
Soort	Bouwactiviteiten
Omschrijving	Insulindelaan ventweg tussen Meerkollaan en Rietvinkstraat is de rijbaan voor gemotoriseerd verkeer afgesloten. Meerkollaan tussen Tapuitstraat en Insulindelaan is éénrichtingsverkeer. Richting Insulindelaan is afgesloten, richting Tapuitstraat is toegestaan.
Tijdsperiode	Periode 1: Van 1-2-2024 tot en met 30-1-2026.
Startdatum	01-02-2024
Einddatum	30-01-2026
Extra opmerkingen	
OV alternatief	
Informatie Hulpdiensten	eenrichtingsverkeer op Meerkollaan, afgesloten vanaf Tapuitstraat richting Insulindelaan (RING)
Parkeerinformatie:	Tijdsperiodes: Periode 1 Omschrijving: Tijdelijke parkeerverbod Type: Geen straatparkeren Afsluitingstype: Open
Parkeerinformatie:	Tijdsperiodes: Periode 1 Type: Geen straatparkeren Afsluitingstype: Open
Parkeerinformatie:	Tijdsperiodes: Periode 1 Type: Geen straatparkeren Afsluitingstype: Open
Wijken	WK077231: De Laak;
Contacten	J. Lam, j.lam@eindhoven.nl, +31402388536 / +31622497166, Coördinator Veiligheidsplan sloop/bouw, Gemeente Eindhoven J. van Aken, j.van.aken@eindhoven.nl, 0402382755 / 0628425989, Projectleider, Gemeente Eindhoven M. de Werdt, m.de.werdt@eindhoven.nl, 06-20434854, Uitvoeringscoördinator, Gemeente Eindhoven
Documenten	
Publieke Url	

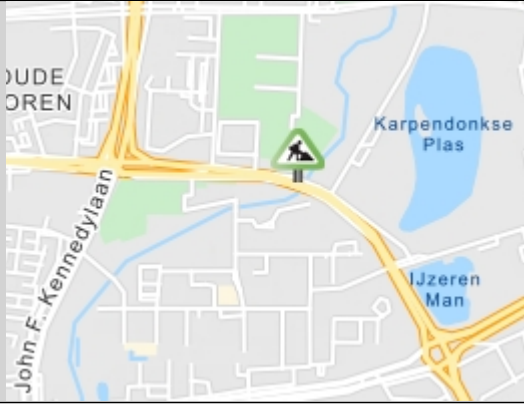
Nieuwsbrief werkzaamheden en evenementen

Lopende en deze week nog startende activiteiten

Naam	Insulindelaan Bouwinrit TU/e Studentenwooneenheden
Kaart	
Soort	Bouwactiviteiten
Omschrijving	Insulindelaan ventweg tussen de Dommel en De Zaale zijn rijbaan en voetpad versmald. Verkeer kan met lichte hinder het werk passeren.
Tijdsperiode	Periode 1: Van 5-9-2022 tot en met 3-11-2024.
Startdatum	05-09-2022
Einddatum	03-11-2024
Extra opmerkingen	
OV alternatief	
Informatie Hulpdiensten	Lichte hinder
Parkeerinformatie	
Wijken	WK077211: Centrum;
Contacten	H. van de Vorst, h.vd.vorst@eindhoven.nl, 06-53707871, Coordinator Veiligheidsplan sloop/bouw, Gemeente Eindhoven Vergunning gebruik openbare ruimte, vor@eindhoven.nl, 14040, Medewerker Vergunningen, Gemeente Eindhoven
Documenten	
Publieke Url	

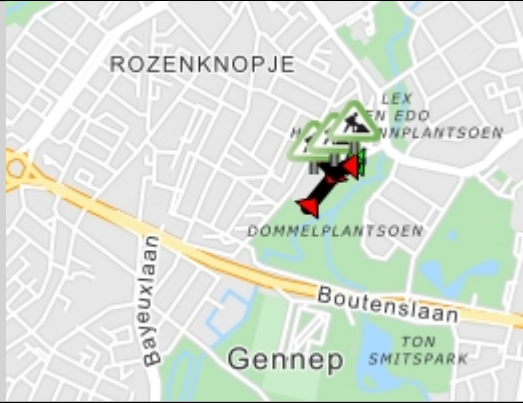
Nieuwsbrief werkzaamheden en evenementen

Lopende en deze week nog startende activiteiten

Naam	Insulindelaan Bouwroute TU/e Studentensportcentrum
Kaart	
Soort	Bouwactiviteiten
Omschrijving	Onze Lieve Vrouwestraat zuidelijke ventweg ter hoogte van de brug over de Dommel geldt een parkeerverbod.
Tijdsperiode	Periode 1: Van 20-6-2022 tot en met 28-6-2024.
Startdatum	20-06-2022
Einddatum	28-06-2024
Extra opmerkingen	
OV alternatief	
Informatie Hulpdiensten	Lichte hinder
Parkeerinformatie:	Tijdspannen: Periode 1 Type: Geen straatparkeren Afsluitingstype: Open
Parkeerinformatie:	Tijdspannen: Periode 1 Type: Geen straatparkeren Afsluitingstype: Open
Wijken	WK077211: Centrum;
Contacten	Team Eindhoven Bereikbaar, bereikbaar@eindhoven.nl, 14040, Gemeente Eindhoven
Documenten	
Publieke Url	

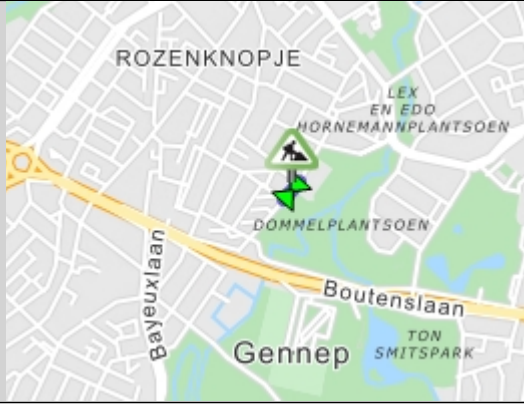
Nieuwsbrief werkzaamheden en evenementen

Lopende en deze week nog startende activiteiten

Naam	Jacob van Maerlantlaan - Van Meurslaan Bouwactiviteiten Van Maerlantlyceum
Kaart	
Soort	Objecten in de openbare ruimte
Omschrijving	Van Meursstraat tussen Jacob van Maerlantlaan en Helmerslaan is een inrit en uitrit voor bouwverkeer. Enkele voetpaden achter het Van Maerlantlyceum zijn afgesloten.
Tijdsperiode	Periode 1: Van 31-10-2022 tot en met 5-7-2024.
Startdatum	31-10-2022
Einddatum	05-07-2024
Extra opmerkingen	
OV alternatief	
Informatie Hulpdiensten	Afgesloten voetpaden achter Van Maerlantlyceum.
Parkeerinformatie	
Wijken	WK077271: Rozenknopje;
Contacten	Vergunning gebruik openbare ruimte, vor@eindhoven.nl, 14040, Medewerker Vergunningen, Gemeente Eindhoven
Documenten	
Publieke Url	

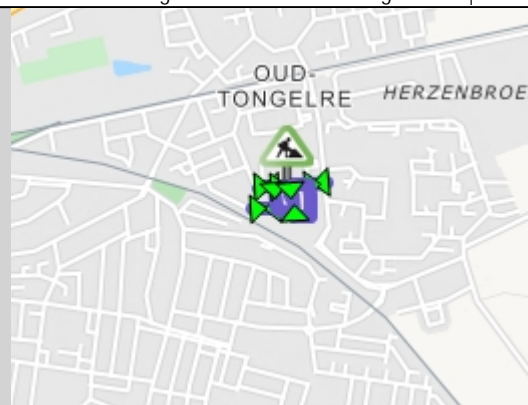
Nieuwsbrief werkzaamheden en evenementen

Lopende en deze week nog startende activiteiten

Naam	Jacob van Maerlantlaan Bouwactiviteiten Van Maerlantlyceum in-/uitrit werkverkeer
Kaart	
Soort	Objecten in de openbare ruimte
Omschrijving	Jacob van Maerlantlaan tussen Henrik Consciencestraat en Van Meursstraat is een in- en uitrit voor bouwverkeer.
Tijdsperiode	Periode 1: Van 21-12-2023 tot en met 2-5-2024.
Startdatum	21-12-2023
Einddatum	02-05-2024
Extra opmerkingen	
OV alternatief	
Informatie Hulpdiensten	
Parkeerinformatie	
Wijken	WK077271: Rozenknopje;
Contacten	Vergunning gebruik openbare ruimte, vor@eindhoven.nl, 14040, Medewerker Vergunningen, Gemeente Eindhoven
Documenten	
Publieke Url	


Nieuwsbrief werkzaamheden en evenementen

Lopende en deze week nog startende activiteiten

Naam	Kaartmakersring - Kaeriuslaan - Hattingastraat Kraanwerkzaamheden
Kaart	
Soort	Objecten in de openbare ruimte
Omschrijving	Kaartmakersring - Kaeriuslaan - Hattingastraat is gefaseerd over een korte afstand het voetpad afgesloten. Voetgangers worden via overzijde of via rijbaan geleid. Kaartmakersring - Kaeriuslaan - Hattingastraat is gefaseerd over een korte afstand de halve rijbaan afgezet. Er geldt een voorrangsregeling, verkeer kan met lichte hinder het werk passeren.
Tijdperiode	Periode 1: Van 23-2-2024 tot en met 21-7-2024.
Startdatum	23-02-2024
Einddatum	21-07-2024
Extra opmerkingen	
OV alternatief	
Informatie Hulpdiensten	Lichte hinder
Parkeerinformatie	
Wijken	WK077233: Oud-Tongelre;
Contacten	Vergunningen Openbare Ruimte, vor@eindhoven.nl, 14040, Medewerker Vergunningen, Gemeente Eindhoven
Documenten	
Publieke Url	

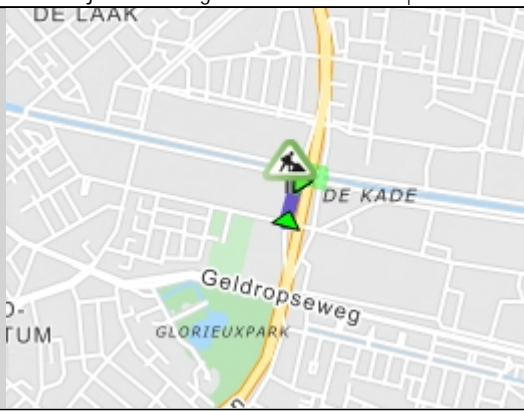
Nieuwsbrief werkzaamheden en evenementen

Lopende en deze week nog startende activiteiten

Naam	Kanaaldijk-Zuid - Hugo van der Goeslaan - Dirk Boutslaan Bouw De Caai Fase 3
Kaart	
Soort	Bouwactiviteiten
Omschrijving	Dirk Boutslaan tussen Maria van Oosterwijkstraat en Hugo van der Goeslaan is éénrichtingsverkeer voor gemotoriseerd verkeer. Richting Maria van Oosterwijkstraat (stad in) is afgesloten, richting Hugo van der Goeslaan (stad uit) is toegestaan. Aan de noordzijde is het voetpad afgesloten, voetgangers worden via de overzijde geleid.
Tijdsperiode	Periode 1: Van 9-1-2024 tot begin 2027.
Startdatum	09-01-2024
Einddatum	30-04-2027
Extra opmerkingen	
OV alternatief	
Informatie Hulpdiensten	Afgesloten stad in
Parkeerinformatie	
Wijken	WK077221: Oud-Stratum;
Contacten	J. van Aken, j.van.aken@eindhoven.nl, 0402382755 / 0628425989, Projectleider, Gemeente Eindhoven N. Maas, n.maas@eindhoven.nl, 06-51402192, Uitvoeringscoördinator, Gemeente Eindhoven M. van Hout, m.van.hout@eindhoven.nl, 040-2386307, Projectmanager, Gemeente Eindhoven
Documenten	
Publieke Url	


Nieuwsbrief werkzaamheden en evenementen

Lopende en deze week nog startende activiteiten

Naam	Kanaaldijk-Zuid - Hugo van der Goeslaan Bouw De Caai Fase 2
Kaart	
Soort	Bouwactiviteiten
Omschrijving	Hugo van der Goeslaan westelijke ventweg tussen Kanaaldijk-Zuid en Dirk Boutslaan zijn het voetpad, fietspad en de rijbaan versmald en verlegd. Hugo van der Goeslaan westelijke ventweg tussen Kanaaldijk-Zuid en Dirk Boutslaan is een aantal parkeervakken afgesloten.
Tijdsperiode	Periode 1: Van 31-10-2022 tot en met 31-12-2024.
Startdatum	31-10-2022
Einddatum	31-12-2024
Extra opmerkingen	
OV alternatief	
Informatie Hulpdiensten	Lichte hinder
Parkeerinformatie	
Wijken	WK077221: Oud-Stratum;
Contacten	J. van Aken, j.van.aken@eindhoven.nl, 0402382755 / 0628425989, Projectleider, Gemeente Eindhoven N. Maas, n.maas@eindhoven.nl, 06-51402192, Uitvoeringscoördinator, Gemeente Eindhoven M. van Hout, m.van.hout@eindhoven.nl, 040-2386307, Projectmanager, Gemeente Eindhoven
Documenten	
Publieke Url	


Nieuwsbrief werkzaamheden en evenementen

Lopende en deze week nog startende activiteiten

Naam	Kleine Berg - Bergstraat Herinrichting Kleine Berg fase 1 en 7 (afsluitingen maandag - vrijdag)
Kaart	
Soort	Herinrichting
Omschrijving	<p>Kleine Berg op twee delen, tussen Willemstraat en Bergstraat en tussen Prins Hendrikstraat en Grote Berg op werkdagen in beide richtingen voor alle verkeer uitgezonderd voetgangers afgesloten.</p> <p>Kleine Berg, tussen Bergstraat en Prins Hendrikstraat is het éénrichtingsverkeer omgedraaid; richting Bergstraat is toegestaan, richting Prins Hendrikstraat afgesloten. Bergstraat, het éénrichtingsverkeer is omgedraaid; richting Grote Berg is toegestaan, richting Kleine Berg afgesloten.</p>
Tijdperiode	<p>Terugkeerpatroon 2: Iedere dinsdag, woensdag en donderdag van 0:00 tot 23:59 van 15-1-2024 tot en met 5-3-2024.</p> <p>Terugkeerpatroon 3: Iedere vrijdag van 0:00 tot 17:00 van 15-1-2024 tot en met 5-3-2024.</p> <p>Periode 1: Van 15-1-2024 tot en met 5-3-2024.</p> <p>Terugkeerpatroon 1: Iedere maandag van 7:00 tot 23:59 van 15-1-2024 tot en met 5-3-2024.</p>
Startdatum	15-01-2024 29-02-2024 01-03-2024
Einddatum	05-03-2024 29-02-2024 01-03-2024 17:00
Extra opmerkingen	<p>Kleine Berg tussen Bergstraat en Prins Hendrikstraat en de Bergstraat zijn bereikbaar vanaf het Wilhelminaplein via Prins Hendrikstraat en/of Heilige Geeststraat naar Kleine Berg - Bergstraat.</p> <p>In de weekenden wordt de Kleine Berg opengesteld voor alle verkeer. Het éénrichtingsverkeer in de Kleine Berg tussen Bergstraat en Prins Hendrikstraat en in de Bergstraat blijft dan omgekeerd. Zie andere melding.</p>
OV alternatief	
Informatie Hulpdiensten	Afgesloten / éénrichtingsverkeer omgekeerd
Parkeerinformatie	
Wijken	WK077211: Centrum;
Contacten	H. Franken, h.franken@eindhoven.nl, 06-53961936, Projectleider, Gemeente Eindhoven F. Volleberg, f.volleberg@eindhoven.nl, 06-22485903, Uitvoeringscoördinator, Gemeente Eindhoven
Documenten	DT_Infobrief Kleine Berg nov 2023 Fase 1 en 7.pdf: https://ltc.andes.nl/ltc/Document/Download/ICXM
Publieke Url	

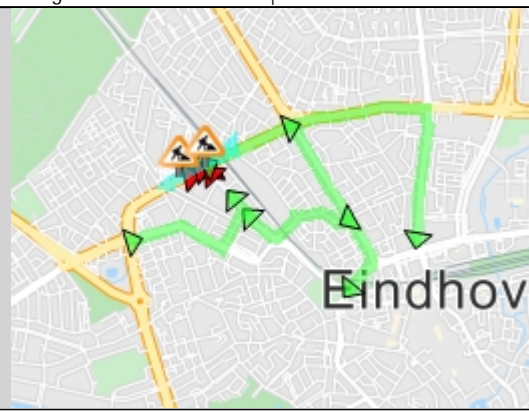
Nieuwsbrief werkzaamheden en evenementen

Lopende en deze week nog startende activiteiten

Naam	Kleine Berg - Bergstraat Herinrichting Kleine Berg fase 1 en 7 (weekendsituatie)
Kaart	
Soort	Herinrichting
Omschrijving	Kleine Berg, tussen Bergstraat en Prins Hendrikstraat is het éénrichtingsverkeer omgedraaid; richting Bergstraat is toegestaan, richting Prins Hendrikstraat afgesloten. Bergstraat, het éénrichtingsverkeer is omgedraaid; richting Grote Berg is toegestaan, richting Kleine Berg afgesloten.
Tijdsperiode	Terugkeerpatroon 3: Iedere maandag van 0:00 tot 7:00 van 15-1-2024 tot en met 5-3-2024. Terugkeerpatroon 1: Iedere zaterdag en zondag van 0:00 tot 23:59 van 15-1-2024 tot en met 5-3-2024. Periode 1: Van 15-1-2024 tot en met 5-3-2024. Terugkeerpatroon 2: Iedere vrijdag van 17:00 tot 23:09 van 15-1-2024 tot en met 5-3-2024.
Startdatum	15-01-2024 01-03-2024 17:00 02-03-2024 03-03-2024
Einddatum	05-03-2024 01-03-2024 23:09 02-03-2024 03-03-2024
Extra opmerkingen	Kleine Berg tussen Bergstraat en Prins Hendrikstraat en de Bergstraat zijn bereikbaar vanaf het Wilhelminaplein via Prins Hendrikstraat en/of Hellige Geeststraat naar Kleine Berg - Bergstraat
OV alternatief	
Informatie Hulpdiensten	Afgesloten / éénrichtingsverkeer omgekeerd
Parkeerinformatie	
Wijken	WK077211: Centrum;
Contacten	H. Franken, h.franken@eindhoven.nl, 06-53961936, Projectleider, Gemeente Eindhoven F. Volleberg, f.volleberg@eindhoven.nl, 06-22485903, Uitvoeringscoördinator, Gemeente Eindhoven
Documenten	
Publieke Url	


Nieuwsbrief werkzaamheden en evenementen

Lopende en deze week nog startende activiteiten

Naam	Klokgebouw - Beukenlaan Bouw Toren N
Kaart	
Soort	Bouwactiviteiten
Omschrijving	Klokgebouw tussen Beukenlaan en Ketelhuisplein stad in voor alle verkeer afgesloten. Ventweg Beukenlaan naar Klokgebouw / Veemstraat voor alle verkeer afgesloten. Beukenlaan hoofdrijbaan, de afrit richting Klokgebouw / Strijp-S afgesloten.
Tijdsperiode	Periode 1: Van 6-9-2021 tot en met 1-3-2025.
Startdatum	06-09-2021
Einddatum	01-03-2025
Extra opmerkingen	
OV alternatief	
Informatie Hulpdiensten	Afgesloten Beukenlaan ventweg en afrit naar Philitelaaan en Klokgebouw vanaf Beukenlaan naar Ir. Kalfstraat
Parkeerinformatie	
Wijken	WK077261: Oud-Strijp;
Contacten	J. Lam, j.lam@eindhoven.nl, +31402388536 / +31622497166, Coordinator Veiligheidsplan sloop/bouw, Gemeente Eindhoven M. de Korte, m.de.korte@eindhoven.nl, 06-22805480, Uitvoeringscoördinator, Gemeente Eindhoven W. van der Veen, w.vd.veen@eindhoven.nl, 06-22516566, Projectleider, Gemeente Eindhoven
Documenten	
Publieke Url	

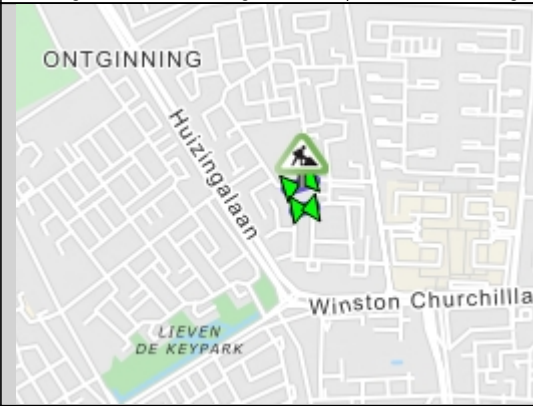
Nieuwsbrief werkzaamheden en evenementen

Lopende en deze week nog startende activiteiten

Naam	Kloosterdreef Vervangen fietspaden fase 2 - fietspad westzijde
Kaart	
Soort	Overige
Omschrijving	Kloosterdreef tussen Pastoriestraat en Europalaan is éénrichtingsverkeer, uitgezonderd fietsers; richting Pastoriestraat is afgesloten, richting Europalaan is toegestaan. Kloosterdreef tussen Europalaan en Pastoriestraat is het fietspad afgesloten, fietsers worden via de rijbaan geleid. Subfase: Kronehoefstraat tussen Kloosterdreef en Boschdijk is de ventweg (noordzijde) vanaf de hoofdrijbaan afgesloten.
Tijdsperiode	Periode 1: Van 22-1-2024 tot en met 22-3-2024. Periode 2 (Subfase): Van 31-1-2024 tot en met 22-3-2024.
Startdatum	22-01-2024 31-01-2024
Einddatum	22-03-2024 22-03-2024
Extra opmerkingen	Tijdens uitvoering van de subfase zijn de inrit naar de noordelijke ventweg Kronehoefstraat en het (brom)fietspad aan de noordwest-zijde van het kruispunt Kloosterdreef - Pastoriestraat afgesloten. Verkeer wordt omgeleid.
OV alternatief	2: éénrichtingsverkeer Kloosterdreef; richting Pastoriestraat afgesloten, richting Europalaan toegestaan
Informatie Hulpdiensten	Eénrichtingsverkeer Kloosterdreef; richting Pastoriestraat afgesloten, richting Europalaan toegestaan
Parkeerinformatie	
Wijken	WK077242: Erp;
Contacten	H. van Hoef, h.v.hoef@eindhoven.nl, 06-39082036, Uitvoeringscoördinator, Gemeente Eindhoven H. Franken, h.franken@eindhoven.nl, 06-53961936, Projectleider, Gemeente Eindhoven
Documenten	
Publieke Url	

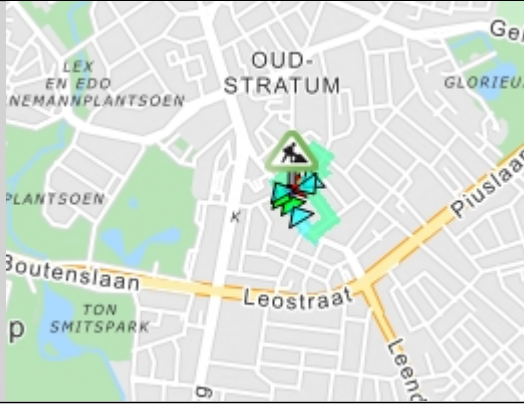
Nieuwsbrief werkzaamheden en evenementen

Lopende en deze week nog startende activiteiten

Naam	Koning Arthurlaan - Elegaststraat Bouw school regenwaterlozing
Kaart	
Soort	Bouwactiviteiten
Omschrijving	Koning Arthurlaan tussen voetpad Elegaststraat en Lohengrinlaan is het voetpad ter hoogte van het schoolgebouw afgezet. Voetgangers worden via de overzijde geleid. Elegaststraat tussen Martijnenlaan en Heliasweg is het voetpad ter hoogte van het schoolgebouw afgezet. Voetgangers worden via overzijde geleid.
Tijdsperiode	Periode 1: Van 1-2-2024 tot en met 29-3-2024.
Startdatum	01-02-2024
Einddatum	29-03-2024
Extra opmerkingen	
OV alternatief	
Informatie Hulpdiensten	Lichte hinder
Parkeerinformatie	
Wijken	WK077251: Ontginning;
Contacten	J. Lam, j.lam@eindhoven.nl, +31402388536 / +31622497166, Coordinator Veiligheidsplan sloop/bouw, Gemeente Eindhoven Vergunningen Openbare Ruimte, vor@eindhoven.nl, 14040, Medewerker Vergunningen, Gemeente Eindhoven
Documenten	
Publieke Url	

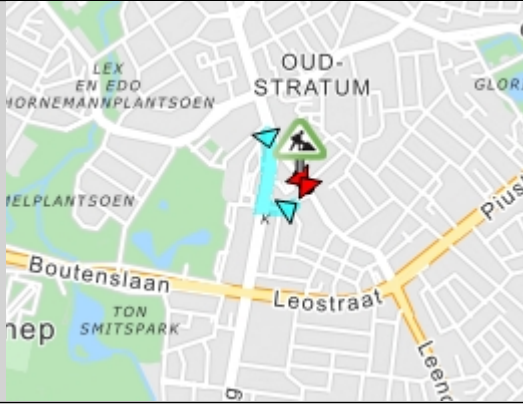
Nieuwsbrief werkzaamheden en evenementen

Lopende en deze week nog startende activiteiten

Naam	Leenderweg - Amaryllisstraat Verbouwing
Kaart	
Soort	Bouwactiviteiten
Omschrijving	Amaryllisstraat tussen Azaleastraat en Leenderweg in beide richtingen voor alle verkeer uitgezonderd voetgangers afgesloten. Leenderweg tussen Heistraat en Amaryllisstraat is het voetpad nabij de kruising Amaryllisstraat afgezet.
Tijdsperiode	Periode 1: Van 1-11-2023 tot eind juli 2024.
Startdatum	01-11-2023
Einddatum	31-07-2024
Extra opmerkingen	
OV alternatief	
Informatie Hulpdiensten	Afgesloten
Parkeerinformatie	
Wijken	WK077221: Oud-Stratum;
Contacten	Vergunningen Openbare Ruimte, vor@eindhoven.nl, 14040, Medewerker Vergunningen, Gemeente Eindhoven
Documenten	
Publieke Url	

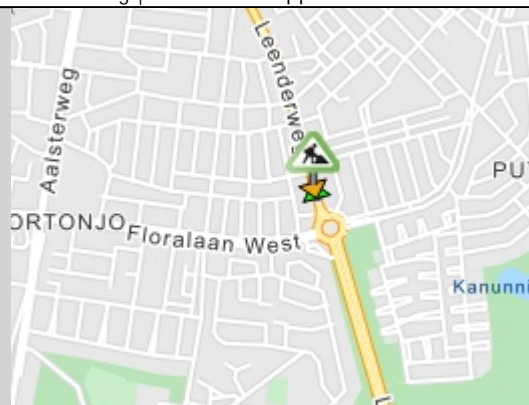
Nieuwsbrief werkzaamheden en evenementen

Lopende en deze week nog startende activiteiten

Naam	Leenderweg Aanleg kabels
Kaart	
Soort	Leggen van kabels en leidingen
Omschrijving	Leenderweg tussen Den Biest en Biesterweg is het voet- en fietspad aan de zijde met even huisnummers afgesloten. Fietsers worden omgeleid. Voetgangers worden via de overkant geleid.
Tijdsperiode	Periode 1: Van 1-3-2024 9:00 tot 1-3-2024 16:00.
Startdatum	01-03-2024 09:00
Einddatum	01-03-2024 16:00
Extra opmerkingen	
OV alternatief	
Informatie Hulpdiensten	
Parkeerinformatie:	Tijdsperiodes: Periode 1 Type: Geen straatparkeren Afsluitingstype: Open
Parkeerinformatie:	Tijdsperiodes: Periode 1 Type: Geen straatparkeren Afsluitingstype: Open
Wijken	WK077221: Oud-Stratum;
Contacten	E. van der Post, e.vd.post@eindhoven.nl, 040-2386195 / 06-10897616, Coördinator Kabels en Leidingen, Gemeente Eindhoven
Documenten	
Publieke Url	


Nieuwsbrief werkzaamheden en evenementen

Lopende en deze week nog startende activiteiten

Naam	Leenderweg Nieuwbouw appartementen #300
Kaart	
Soort	Objecten in de openbare ruimte
Omschrijving	Leenderweg tussen Ploenroosstraat en Floraplein aan de zijde met de even huisnummers ter hoogte van nummer 300 is het voetpad afgesloten. Voetgangers worden via het fietspad geleid.
Tijdsperiode	Periode 1: Van begin januari 2024 tot en met 13-9-2024.
Startdatum	01-01-2024
Einddatum	13-09-2024
Extra opmerkingen	
OV alternatief	
Informatie Hulpdiensten	
Parkeerinformatie	
Wijken	WK077222: Kortonjo;
Contacten	J. Lam, j.lam@eindhoven.nl, +31402388536 / +31622497166, Coördinator Veiligheidsplan sloop/bouw, Gemeente Eindhoven
Documenten	
Publieke Url	

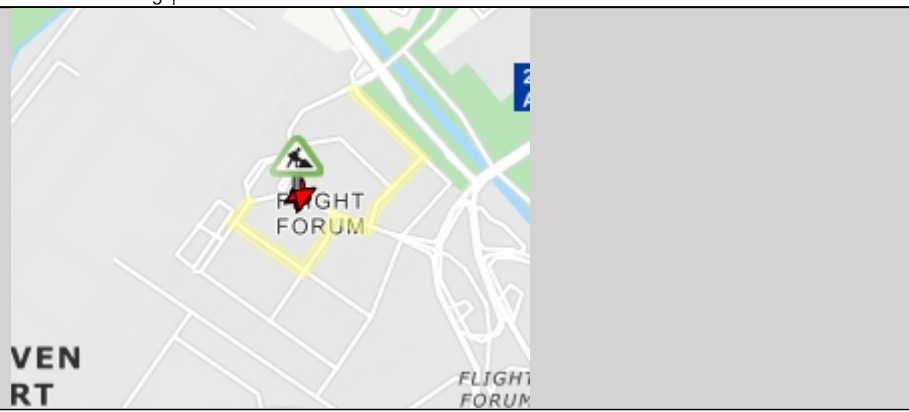
Nieuwsbrief werkzaamheden en evenementen

Lopende en deze week nog startende activiteiten

Naam	Lourdeshof Vergroenen
Kaart	
Soort	Herinrichting
Omschrijving	Lourdeshof tussen Perpignanlaan en Arcachonhof wordt aantal parkeervakken vergroend
Tijdsperiode	Periode 1: Van 19-2-2024 tot en met 8-3-2024.
Startdatum	19-02-2024
Einddatum	08-03-2024
Extra opmerkingen	
OV alternatief	
Informatie Hulpdiensten	Lichte hinder
Parkeerinformatie:	Tijdperiodes: Periode 1 Omschrijving: Parkeerverbod vakken Type: Geen straatparkeren Afsluitingstype: Open
Wijken	WK077252: Achtse Molen;
Contacten	R. van de Manakker, r.vd.manakker@eindhoven.nl, 040-2386356, Medewerker woonomgeving, Gemeente Eindhoven
Documenten	
Publieke Url	

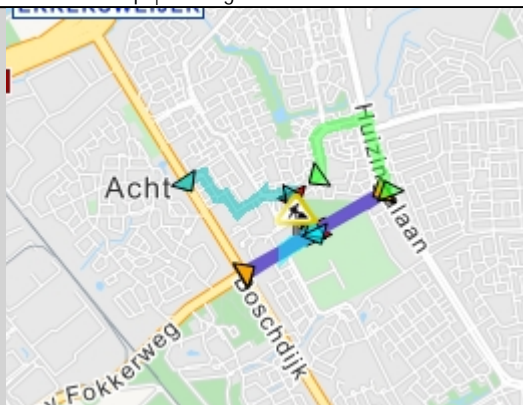
Nieuwsbrief werkzaamheden en evenementen

Lopende en deze week nog startende activiteiten

Naam	Luchthavenweg Busbaan - bussluis
Kaart	
Soort	Herinrichting
Omschrijving	Luchthavenweg tussen Henri Wijnmalenweg en rotonde Luchthavenweg is de rijbaan uitgezonderd voor busverkeer definitief afgesloten.
Tijdsperiode	(fictieve einddatum = definitieve inrichting): Van begin 2023 tot eind 2039.
Startdatum	01-01-2023
Einddatum	31-12-2039
Extra opmerkingen	
OV alternatief	
Informatie Hulpdiensten	
Parkeerinformatie	
Wijken	WK077263: Meerhoven;
Contacten	Team Eindhoven Bereikbaar, bereikbaar@eindhoven.nl, 14040, Gemeente Eindhoven
Documenten	
Publieke Url	

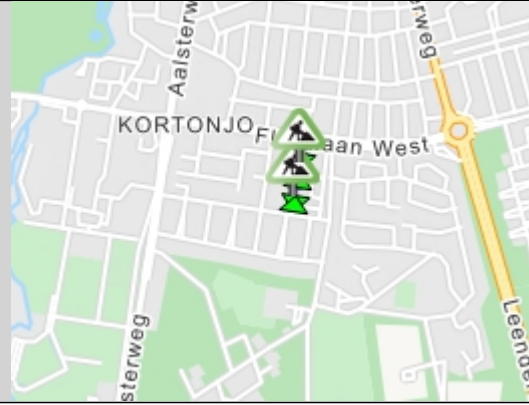
Nieuwsbrief werkzaamheden en evenementen

Lopende en deze week nog startende activiteiten

Naam	Marathonloop Aanleg HOV3 fase 2B
Kaart	
Soort	Herinrichting
Omschrijving	Marathonloop tussen Boschdijk en Huizingalaan is in beide richtingen één rijstrook beschikbaar. De aansluiting Montpellierlaan is in beide richtingen voor gemotoriseerd verkeer afgesloten.
Tijdsperiode	Periode 1: Van 22-12-2023 tot en met 25-3-2024.
Startdatum	22-12-2023
Einddatum	25-03-2024
Extra opmerkingen	
OV alternatief	9-400: lichte hinder
Informatie Hulpdiensten	Lichte hinder Uitruk vanaf kazerne Marathonloop richting N2/Eindhoven Airport blijft mogelijk.
Parkeerinformatie	
Wijken	WK077251: Ontginning; WK077252: Achtse Molen;
Contacten	R. Blanken, r.blanken@eindhoven.nl, 06-51117132, Projectleider, Gemeente Eindhoven F. Volleberg, f.volleberg@eindhoven.nl, 06-22485903, Uitvoeringscoördinator, Gemeente Eindhoven
Documenten	
Publieke Url	

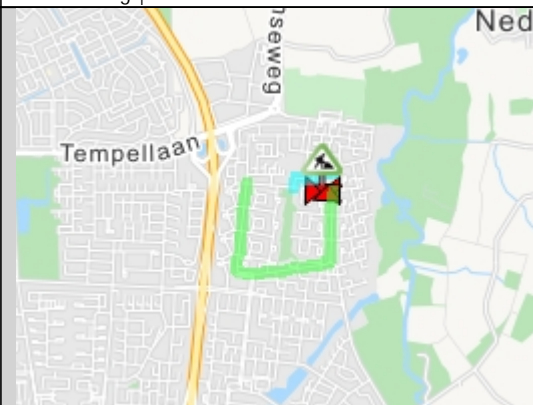
Nieuwsbrief werkzaamheden en evenementen

Lopende en deze week nog startende activiteiten

Naam	Mathijssenlaan Hoogwerker
Kaart	
Soort	Objecten in de openbare ruimte
Omschrijving	Mathijssenlaan tussen Floralaan-West en Pasteurlaan aan de zijde met even huisnummers ter hoogte van nummers 2 t/m 28 en nummers 48 t/m 54 is de rijbaan versmald, een aantal parkeervakken is afgesloten. Mathijssenlaan tussen Floralaan-West en Pasteurlaan aan de zijde met even huisnummers is het voetpad afgesloten, voetgangers worden via de overzijde geleid.
Tijdsperiode	Periode 1: Van 29-1-2024 tot en met 17-5-2024.
Startdatum	29-01-2024
Einddatum	17-05-2024
Extra opmerkingen	
OV alternatief	
Informatie Hulpdiensten	Lichte hinder.
Parkeerinformatie:	Tijdspannen: Periode 1 Type: Geen straatparkeren Afsluitingstype: Open
Parkeerinformatie:	Tijdspannen: Periode 1 Type: Geen straatparkeren Afsluitingstype: Open
Parkeerinformatie:	Tijdspannen: Periode 1 Type: Geen straatparkeren Afsluitingstype: Open
Parkeerinformatie:	Tijdspannen: Periode 1 Type: Geen straatparkeren Afsluitingstype: Open
Parkeerinformatie:	Tijdspannen: Periode 1 Type: Geen straatparkeren Afsluitingstype: Open
Parkeerinformatie:	Tijdspannen: Periode 1 Type: Geen straatparkeren Afsluitingstype: Open
Parkeerinformatie:	Tijdspannen: Periode 1 Type: Geen straatparkeren Afsluitingstype: Open
Parkeerinformatie:	Tijdspannen: Periode 1 Type: Geen straatparkeren Afsluitingstype: Open
Parkeerinformatie:	Tijdspannen: Periode 1 Type: Geen straatparkeren Afsluitingstype: Open
Wijken	WK077222: Kortonjo;
Contacten	Vergunning gebruik openbare ruimte, vor@eindhoven.nl, 14040, Medewerker Vergunningen, Gemeente Eindhoven
Documenten	
Publieke Url	


Nieuwsbrief werkzaamheden en evenementen

Lopende en deze week nog startende activiteiten

Naam	Mirabelweg Reconstructie
Kaart	
Soort	Asfaltering / wegverharding
Omschrijving	Mirabelweg tussen Italiëlaan en Abrikozenstraat in beide richtingen voor alle verkeer, uitgezonderd voetgangers, afgesloten.
Tijdsperiode	Periode 1: Van 29-1-2024 tot en met 5-4-2024.
Startdatum	29-01-2024
Einddatum	05-04-2024
Extra opmerkingen	
OV alternatief	
Informatie Hulpdiensten	Afgesloten
Parkeerinformatie	
Wijken	WK077254: Dommelbeemd;
Contacten	J. van Aken, j.van.aken@eindhoven.nl, 0402382755 / 0628425989, Projectleider, Gemeente Eindhoven R. Verwijst, r.verwijst@eindhoven.nl, 06-54730854, Uitvoeringscoördinator, Gemeente Eindhoven
Documenten	
Publieke Url	

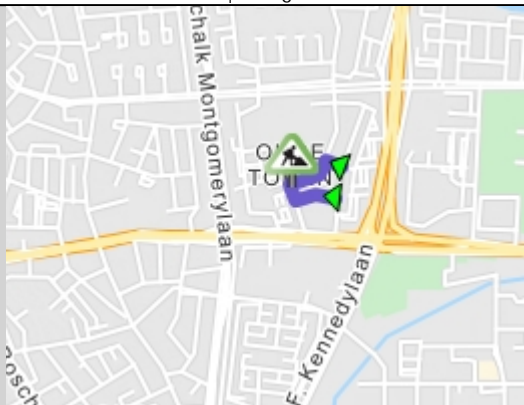
Nieuwsbrief werkzaamheden en evenementen

Lopende en deze week nog startende activiteiten

Naam	Onze Lieve Vrouwestraat - Scottlaan Kraanwerkzaamheden
Kaart	
Soort	Objecten in de openbare ruimte
Omschrijving	Onze Lieve Vrouwestraat tussen Scottlaan en Veldmaarschalk Montgomerylaan is het fietspad en het voetpad afgesloten. Fietsrs worden omgeleid, voetgangers worden via het afgesloten fietspad geleid.
Tijdsperiode	Periode 1: Van 1-3-2024 9:00 tot 1-3-2024 14:30.
Startdatum	01-03-2024 09:00
Einddatum	01-03-2024 14:30
Extra opmerkingen	
OV alternatief	
Informatie Hulpdiensten	
Parkeerinformatie	
Wijken	WK077243: Begijnenbroek;
Contacten	Vergunningen Openbare Ruimte, vor@eindhoven.nl, 14040, Medewerker Vergunningen, Gemeente Eindhoven
Documenten	
Publieke Url	


Nieuwsbrief werkzaamheden en evenementen

Lopende en deze week nog startende activiteiten

Naam	Oude Torenstraat e.o. Hoogwerker
Kaart	
Soort	Objecten in de openbare ruimte
Omschrijving	Oude Torenstraat - Baffinlaan - Vroenhof - Nansenstraat gefaseerd is het voetpad afgezet. Voetgangers worden via de overzijde geleid. Oude Torenstraat tussen Baffinlaan en Nansenstraat is de halve rijbaan afgezet. verkeer kan met lichte hinder het werk passeren.
Tijdsperiode	Periode 1: Van 1-3-2024 tot en met 12-4-2024.
Startdatum	01-03-2024
Einddatum	12-04-2024
Extra opmerkingen	
OV alternatief	
Informatie Hulpdiensten	Lichte hinder
Parkeerinformatie	
Wijken	WK077243: Begijnenbroek;
Contacten	Vergunningen Openbare Ruimte, vor@eindhoven.nl, 14040, Medewerker Vergunningen, Gemeente Eindhoven
Documenten	
Publieke Url	

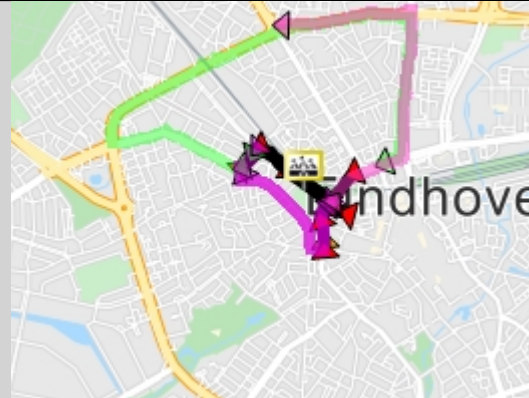
Nieuwsbrief werkzaamheden en evenementen

Lopende en deze week nog startende activiteiten

Naam	PSV-laan - Frits Philipslaan Bouw Groot Hartje en Eurostaete
Kaart	
Soort	Bouwactiviteiten
Omschrijving	<p>PSV-laan tussen Glaslaan/Philitleaan en Vonderweg/Mathildelaan in beide richtingen is de rijbaan versmald, verkeer kan met lichte hinder het werk passeren.</p> <p>Gerard Philipslaan tussen Anton Philipslaan en De Jonghlaan is éénrichtingsverkeer voor gemotoriseerd verkeer. Richting Anton Philipslaan is afgesloten, richting De Jonghlaan is toegestaan.</p> <p>De Jonghlaan tussen Gerard Philipslaan en PSV-laan is voor alle verkeer afgesloten.</p>
Tijdsperiode	<p>Bouw Groot Hartje: Van 14-1-2022 tot medio april 2024.</p> <p>Verkeershinder PSV-laan: Van 14-1-2022 tot eind 2024.</p> <p>Totale bouwperiode: Van 14-1-2022 tot medio 2025.</p> <p>Bouw Eurostaete: Van 13-1-2023 tot medio 2025.</p>
Startdatum	<p>14-01-2022</p> <p>14-01-2022</p> <p>14-01-2022</p> <p>13-01-2023</p>
Einddatum	<p>31-08-2025</p> <p>31-12-2024</p> <p>20-04-2024</p> <p>31-08-2025</p>
Extra opmerkingen	
OV alternatief	10-401-402-403: lichte hinder. Busbaan afgesloten, bussen gaan met verkeer mee over de rijbaan.
Informatie Hulpdiensten	PSV-laan: busbaan afgesloten, hulpdiensten gaan met verkeer mee over de rijbaan. Frits Philipslaan afgesloten.
Parkeerinformatie	
Wijken	
Contacten	<p>M. de Korte, m.de.korte@eindhoven.nl, 06-22805480, Uitvoeringscoördinator, Gemeente Eindhoven</p> <p>W. van der Veen, w.vd.veen@eindhoven.nl, 06-22516566, Projectleider, Gemeente Eindhoven</p>
Documenten	
Publieke Url	

Nieuwsbrief werkzaamheden en evenementen

Lopende en deze week nog startende activiteiten

Naam	PSV-laan - Vonderweg - Elisabethtunnel - Ventoselaan PSV - Feyenoord
Kaart	
Soort	Voetbalwedstrijd
Omschrijving	PSV-laan tussen Glaslaan en Vonderweg in beide richtingen voor gemotoriseerd verkeer afgesloten. Ventoselaan is bij de aansluiting Gagelstraat in beide richtingen voor alle verkeer afgesloten. Vonderweg tussen Willemstraat en Mathildelaan is maar één rijstrook beschikbaar. Na afloop van de wedstrijd is de Vonderweg tussen Willemstraat en Mathildelaan in beide richtingen en de Elisabethtunnel richting Vonderweg voor gemotoriseerd verkeer kort afgesloten.
Tijdsperiode	Periode 1: Van 3-3-2024 12:30 tot 3-3-2024 17:45. Periode 2 (afsluiting Vonderweg - Elisabethtunnel): Van 3-3-2024 16:15 tot 3-3-2024 16:45.
Startdatum	03-03-2024 12:30 03-03-2024 16:15
Einddatum	03-03-2024 17:45 03-03-2024 16:45
Extra opmerkingen	Glaslaan tussen Essenstraat en Olmenlaan is richting PSV-laan voor gemotoriseerd verkeer afgesloten (éénrichtingsverkeer);
OV alternatief	10-401-402-403: afgesloten
Informatie Hulpdiensten	Afgesloten met doorgang
Parkeerinformatie	
Wijken	WK077261: Oud-Strijp;
Contacten	E. Vos, wmm.vos@eindhoven.nl, 06-51951067, Coördinator Evenementen, Gemeente Eindhoven
Documenten	
Publieke Url	

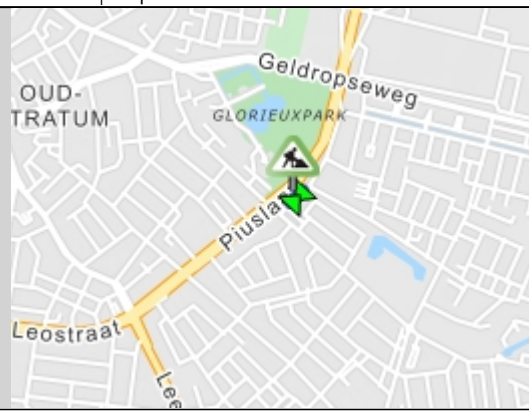
Nieuwsbrief werkzaamheden en evenementen

Lopende en deze week nog startende activiteiten

Naam	Paradijslaan - Deken van Somerenstraat - Don Boscostraat - Zwembadweg - Jan Smitzlaan - P.Czn. Hoofllaan Eénrichtingsverkeer en afsluiting brug (pilot fase 1)
Kaart	
Soort	Herinrichting
Omschrijving	<p>Paradijslaan is tussen Grote Berg en Zwembadweg richting Zwembadweg voor gemotoriseerd verkeer afgesloten (éénrichtingsverkeer).</p> <p>Paradijslaan de brug over de Dommel is voor gemotoriseerd verkeer in beide richtingen afgesloten.</p> <p>P.Czn. Hoofllaan is tussen Stratumsedijk en Jan Smitzlaan voor gemotoriseerd verkeer (uitgezonderd lijnbussen) richting Wal afgesloten (éénrichtingsverkeer).</p>
Tijdsperiode	<p>Periode 2 (Pilot fase 1 - éénrichting Don Boscostraat omgekeerd en brug Paradijslaan): Van 18-10-2023 tot eind maart 2024.</p> <p>Periode 1 (Pilot fase 1 - éénrichting Paradijslaan): Van 20-10-2023 tot eind maart 2024.</p>
Startdatum	18-10-2023 20-10-2023
Einddatum	31-03-2024 31-03-2024
Extra opmerkingen	<p>Jan Smitzlaan is tussen Edenstraat en Jacob Catslaan richting Jacob Catslaan voor gemotoriseerd verkeer afgesloten (éénrichtingsverkeer).</p> <p>Jan Smitzlaan is tussen P.Czn. Hoofllaan en Elzentaan richting Elzentaan voor gemotoriseerd verkeer afgesloten (éénrichtingsverkeer).</p> <p>Deken van Somerenstraat het éénrichtingsverkeer voor gemotoriseerd verkeer is omgekeerd, richting Grote Berg is afgesloten (uitgezonderd bouwverkeer Nieuw Bergen), richting Don Boscostraat is toegestaan.</p> <p>Don Boscostraat het éénrichtingsverkeer voor gemotoriseerd verkeer is omgekeerd, richting Deken van Somerenstraat is afgesloten, richting Paradijslaan is toegestaan.</p> <p>Zwembadweg is richting Don Boscostraat voor gemotoriseerd verkeer afgesloten, richting Paradijslaan is toegestaan (éénrichtingsverkeer).</p>
OV alternatief	P.Czn. Hoofllaan is richting Wal busbaan.
Informatie Hulpdiensten	Afgesloten met doorgang
Parkeerinformatie	
Wijken	WK077211: Centrum; WK077221: Oud-Stratum;
Contacten	<p>T. Hermans, t.hermans@eindhoven.nl, 06-14747671, Uitvoeringscoördinator, Gemeente Eindhoven</p> <p>R. Verwijst, r.verwijst@eindhoven.nl, 06-54730854, Uitvoeringscoördinator, Gemeente Eindhoven</p> <p>L. Vriens, luuk.vriens@eindhoven.nl, 06-41113353, Projectleider, Gemeente Eindhoven</p>
Documenten	
Publieke Url	


Nieuwsbrief werkzaamheden en evenementen

Lopende en deze week nog startende activiteiten

Naam	Piuslaan Depot Enexis
Kaart	
Soort	Objecten in de openbare ruimte
Omschrijving	Piuslaan ventweg tussen St. Bonifaciuslaan en Hadewychlaan tegenover de huizen geldt een parkeerverbod. Het verkeer kan lichte hinder ondervinden van in- en uitrijdend werkverkeer.
Tijdsperiode	Periode 1: Van 13-2-2023 tot en met 12-4-2024.
Startdatum	13-02-2023
Einddatum	12-04-2024
Extra opmerkingen	
OV alternatief	
Informatie Hulpdiensten	Lichte hinder
Parkeerinformatie:	Tijdspannen: Periode 1 Type: Geen straatparkeren Afsluitingstype: Open
Parkeerinformatie:	Tijdspannen: Periode 1 Type: Geen straatparkeren Afsluitingstype: Open
Wijken	WK077223: Putten;
Contacten	Vergunning gebruik openbare ruimte, vor@eindhoven.nl, 14040, Medewerker Vergunningen, Gemeente Eindhoven
Documenten	
Publieke Url	


Nieuwsbrief werkzaamheden en evenementen

Lopende en deze week nog startende activiteiten

Naam	Rechtestraat - Catharinaplein - Kerkstraat Herinrichting Binnenstad fase 7c
Kaart	
Soort	Herinrichting
Omschrijving	Kruising Rechtestraat - Catharinaplein - Kerkstraat voor alle verkeer uitgezonderd voetgangers afgesloten.
Tijdsperiode	Periode 1: Van 15-1-2024 tot 7-2-2024 17:00. Periode 2 (lichte hinder tijdens carnavalsperiode): Van 7-2-2024 17:00 tot 15-2-2024 7:00. Periode 3: Van 15-2-2024 7:00 tot en met 29-3-2024.
Startdatum	15-02-2024 07:00
Einddatum	29-03-2024
Extra opmerkingen	
OV alternatief	
Informatie Hulpdiensten	Afgesloten
Parkeerinformatie	
Wijken	WK077211: Centrum;
Contacten	R. Blanken, r.blanken@eindhoven.nl, 06-51117132, Projectleider, Gemeente Eindhoven M. de Werdt, m.de.werdt@eindhoven.nl, 06-20434854, Uitvoeringscoördinator, Gemeente Eindhoven
Documenten	2023-12 DT_Infobrief Rechtestraat Demer Hooghuisstraat.pdf: https://ltc.andes.nl/ltc/Document/Download/ICXN
Publieke Url	

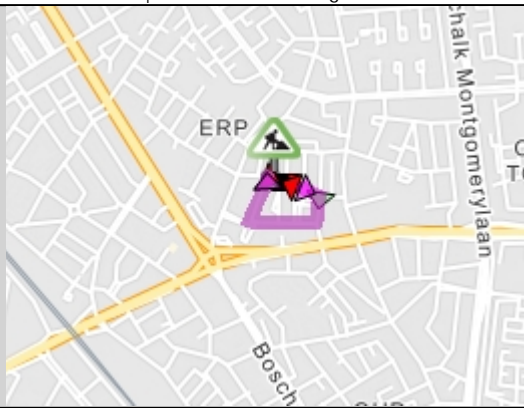
Nieuwsbrief werkzaamheden en evenementen

Lopende en deze week nog startende activiteiten

Naam	Rechtestraat Herinrichting Binnenstad - voorbereiding fase 2 en 3
Kaart	
Soort	Herinrichting
Omschrijving	Rechtestraat voor alle verkeer uitgezonderd voetgangers afgesloten.
Tijdsperiode	Periode Fase 2: Van 26-2-2024 tot en met 29-3-2024. Periode Fase 3: Van 1-4-2024 tot en met 10-5-2024.
Startdatum	26-02-2024
Einddatum	29-03-2024
Extra opmerkingen	
OV alternatief	
Informatie Hulpdiensten	Afgesloten
Parkeerinformatie	
Wijken	WK077211: Centrum;
Contacten	R. Blanken, r.blanken@eindhoven.nl, 06-51117132, Projectleider, Gemeente Eindhoven M. de Werdt, m.de.werdt@eindhoven.nl, 06-20434854, Uitvoeringscoördinator, Gemeente Eindhoven
Documenten	
Publieke Url	


Nieuwsbrief werkzaamheden en evenementen

Lopende en deze week nog startende activiteiten

Naam	Robbenstraat Herstel verharding
Kaart	
Soort	Asfaltering / wegverharding
Omschrijving	Robbenstraat tussen Egelstraat en Fretstraat in beide richtingen voor alle verkeer afgesloten.
Tijdsperiode	Periode 1: Van 19-2-2024 tot en met 8-3-2024.
Startdatum	19-02-2024
Einddatum	08-03-2024
Extra opmerkingen	
OV alternatief	
Informatie Hulpdiensten	Afgesloten
Parkeerinformatie:	Tijdspannen: Periode 1 Omschrijving: Parkeerverbod vakken Type: Geen straatparkeren Afsluitingstype: Open
Wijken	WK077242: Erp;
Contacten	K. Meulendijk, k.meulendijk@eindhoven.nl, 06-12994127, Directievoerder, Gemeente Eindhoven
Documenten	
Publieke Url	

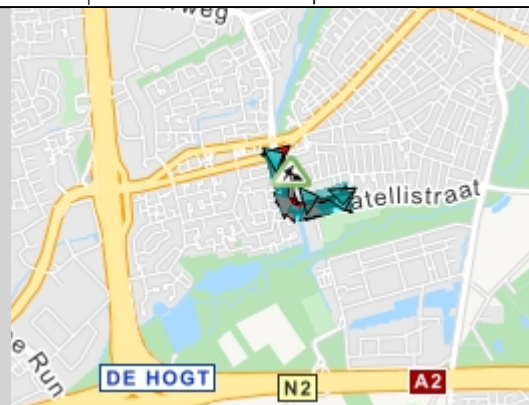
Nieuwsbrief werkzaamheden en evenementen

Lopende en deze week nog startende activiteiten

Naam	Roelantlaan - Noordzeelaan - Firapeellaan Vervangen middengeleiders
Kaart	
Soort	Klein onderhoud wegen
Omschrijving	Kruising Roelantlaan tussen Genovevalaan en Veluwelaan in beide richtingen gesloten voor gemotoriseerd verkeer. Firapeellaan - Noordzeelaan tussen Cuwaertlaan en Texelstraat in beide richtingen gesloten voor alle verkeer, inclusief voetgangers. Amelandlaan ter hoogte van kruising Noordzeelaan in beide richtingen gesloten voor alle verkeer, uitgezonderd voetgangers.
Tijdsperiode	Periode 1: Van 26-2-2024 tot en met 8-3-2024.
Startdatum	26-02-2024
Einddatum	08-03-2024
Extra opmerkingen	
OV alternatief	3: Noordzeelaan tussen Cuwaertlaan en Texelstraat afgesloten.
Informatie Hulpdiensten	Afgesloten
Parkeerinformatie	
Wijken	WK077251: Ontginning;
Contacten	R. van Rangelrooij, r.van.rangelrooij@eindhoven.nl, 06-51408578, Uitvoeringscoördinator, Gemeente Eindhoven
Documenten	
Publieke Url	

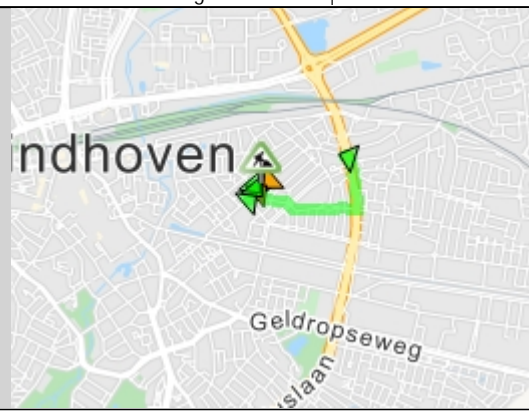
Nieuwsbrief werkzaamheden en evenementen

Lopende en deze week nog startende activiteiten

Naam	Roffart Asfaltonderhoud fietspad Fase 1
Kaart	
Soort	Onderhoud fietspaden
Omschrijving	Roffart tussen Meerveldhovenseweg en Locatellistraat fietspad aan de oostzijde is afgesloten.
Tijdsperiode	Periode 1: Van 19-2-2024 tot en met 8-3-2024.
Startdatum	19-02-2024
Einddatum	08-03-2024
Extra opmerkingen	
OV alternatief	
Informatie Hulpdiensten	
Parkeerinformatie	
Wijken	WK077273: Gestelse Ontginning;
Contacten	R. van Rangelrooij, r.van.rangelrooij@eindhoven.nl, 06-51408578, Uitvoeringscoördinator, Gemeente Eindhoven M. van Rooij, mjl.van.rooij@eindhoven.nl, 06-53961965, Beheerder, Gemeente Eindhoven
Documenten	
Publieke Url	


Nieuwsbrief werkzaamheden en evenementen

Lopende en deze week nog startende activiteiten

Naam	Rubensstraat - Tongelresestraat De Laak
Kaart	
Soort	Bouwactiviteiten
Omschrijving	Tongelresestraat tussen Rubensstraat en Pieter Breughelstraat is éénrichtingverkeer voor gemotoriseerd verkeer. Richting stad uit is afgesloten, richting stad in is toegestaan. Fietsers via rijbaan, voetgangers via overzijde.
Tijdsperiode	Terugkeerpatroon 1 : Op werkdagen van 9:00 tot 16:00 van 26-2-2024 tot en met 1-3-2024.
Startdatum	29-02-2024 09:00 01-03-2024 09:00
Einddatum	29-02-2024 16:00 01-03-2024 16:00
Extra opmerkingen	
OV alternatief	5: lichte hinder
Informatie Hulpdiensten	Eénrichting afgesloten: richting stad uit is afgesloten, richting stad in is toegestaan.
Parkeerinformatie:	Tijdsperiodes: Terugkeerpatroon 1 Omschrijving: Parkeerverbod vakken Type: Geen straatparkeren Afsluitingstype: Open
Parkeerinformatie:	Tijdsperiodes: Terugkeerpatroon 1 Omschrijving: Parkeerverbod vakken Type: Geen straatparkeren Afsluitingstype: Open
Wijken	WK077231: De Laak;
Contacten	J. Lam, j.lam@eindhoven.nl, +31402388536 / +31622497166, Coördinator Veiligheidsplan sloop/bouw, Gemeente Eindhoven
Documenten	
Publieke Url	

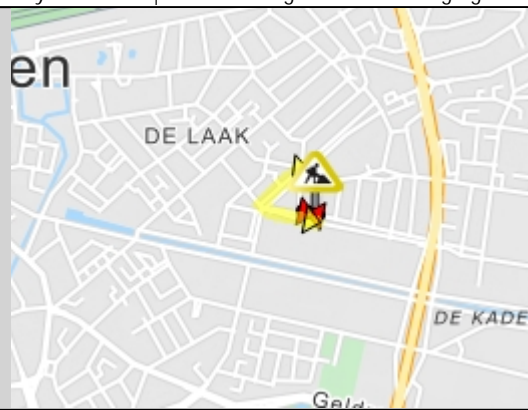
Nieuwsbrief werkzaamheden en evenementen

Lopende en deze week nog startende activiteiten

Naam	Rubensstraat - Tongelresestraat De Laak in-uitrit werkverkeer
Kaart	
Soort	Bouwactiviteiten
Omschrijving	Rubensstraat tussen Tongelresestraat en Bosboomstraat tussen huisnummer 38 en 36 is een tijdelijke bouw-/uitrit werkverkeer.
Tijdsperiode	Periode 1: Van 8-1-2024 tot eind 2025.
Startdatum	08-01-2024
Einddatum	31-12-2025
Extra opmerkingen	
OV alternatief	5: lichte hinder
Informatie Hulpdiensten	Lichte hinder
Parkeerinformatie	
Wijken	WK077231: De Laak;
Contacten	J. Lam, j.lam@eindhoven.nl, +31402388536 / +31622497166, Coordinator Veiligheidsplan sloop/bouw, Gemeente Eindhoven
Documenten	
Publieke Url	

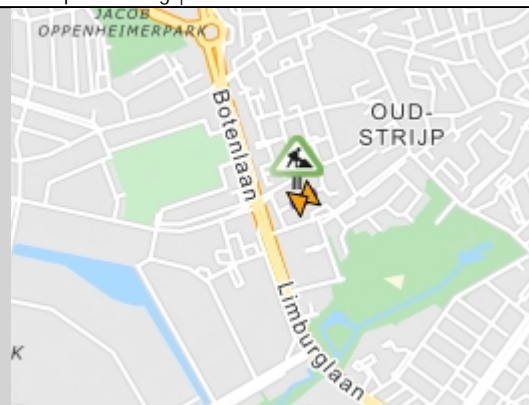
Nieuwsbrief werkzaamheden en evenementen

Lopende en deze week nog startende activiteiten

Naam	Ruysdaelbaan Herinrichting en rioolvervanging fase 15
Kaart	
Soort	Vervanging riool
Omschrijving	Ruysdaelbaan ventweg tussen Van Minderhoutstraat en Antoon der Kinderenstraat in beide richtingen voor alle verkeer afgesloten.
Tijdsperiode	fase 15: Van 8-2-2024 tot en met 22-3-2024.
Startdatum	08-02-2024
Einddatum	22-03-2024
Extra opmerkingen	Deze fase is onderdeel van de totale herinrichting Ruysdaelbaan, Tenierslaan en Willem van Konijnenburglaan (gepland t/m april 2024).
OV alternatief	5: lichte verkeershinder op omleidingsroute (Rubenstraat <-> Vincent van Goghstraat)
Informatie Hulpdiensten	Afgesloten
Parkeerinformatie:	Tijdsperiodes: fase 15 Type: Geen straatparkeren Afsluitingstype: Open
Parkeerinformatie:	Tijdsperiodes: fase 15 Type: Geen straatparkeren Afsluitingstype: Open
Wijken	WK077231: De Laak;
Contacten	H. van Osch, j.van.osch@eindhoven.nl, 06-53961932, Projectleider, Gemeente Eindhoven F. Volleberg, f.volleberg@eindhoven.nl, 06-22485903, Uitvoeringscoördinator, Gemeente Eindhoven
Documenten	
Publieke Url	

Nieuwsbrief werkzaamheden en evenementen

Lopende en deze week nog startende activiteiten

Naam	Scherpakkerweg Bouwwerkzaamheden
Kaart	
Soort	Bouwactiviteiten
Omschrijving	Scherpakkerweg ter hoogte van nummer 6 is de rijbaan versmald. Verkeer kan met lichte hinder het werk passeren.
Tijdsperiode	Periode 1: Van 28-8-2023 tot en met 30-4-2024.
Startdatum	28-08-2023
Einddatum	30-04-2024
Extra opmerkingen	
OV alternatief	
Informatie Hulpdiensten	Lichte hinder
Parkeerinformatie	
Wijken	WK077261: Oud-Strijp;
Contacten	Vergunningen Openbare Ruimte, vor@eindhoven.nl, 14040, Medewerker Vergunningen, Gemeente Eindhoven
Documenten	
Publieke Url	


Nieuwsbrief werkzaamheden en evenementen

Lopende en deze week nog startende activiteiten

Naam	Smalle Haven - 't College Kraanwerkzaamheden
Kaart	
Soort	Bouwactiviteiten
Omschrijving	't College tussen Smalle Haven en Oude Stadsgracht voor alle verkeer afgesloten. Smalle Haven tussen 't College en Vestdijk voor alle verkeer afgesloten.
Tijdsperiode	Terugkeerpatroon 1: Iedere dag van 7:00 tot 11:00 van 31-1-2024 tot en met 2-2-2024. Terugkeerpatroon 2: Iedere dag van 7:00 tot 11:00 van 28-2-2024 tot en met 1-3-2024.
Startdatum	29-02-2024 07:00 01-03-2024 07:00
Einddatum	29-02-2024 11:00 01-03-2024 11:00
Extra opmerkingen	
OV alternatief	
Informatie Hulpdiensten	Route Smalle Haven tussen Catharinaplein en Stratumseind blijft beschikbaar voor hulpdiensten
Parkeerinformatie	
Wijken	WK077211: Centrum;
Contacten	Vergunning gebruik openbare ruimte, vor@eindhoven.nl, 14040, Medewerker Vergunningen, Gemeente Eindhoven
Documenten	
Publieke Url	

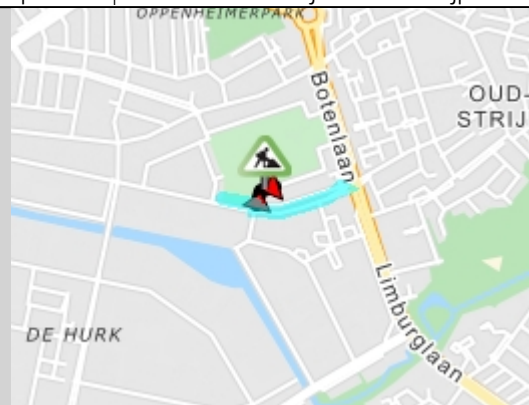
Nieuwsbrief werkzaamheden en evenementen

Lopende en deze week nog startende activiteiten

Naam	Smalle Haven - 't College Verbouwing Mercado
Kaart	
Soort	Bouwactiviteiten
Omschrijving	Smalle Haven, een deel van het plein tussen Vestedatoren en gebouw Mercado is afgezet. Lichte hinder door in- en uitrijden licht bouwverkeer.
Tijdsperiode	Periode 1: Van 21-8-2023 tot en met 29-12-2024.
Startdatum	21-08-2023
Einddatum	29-12-2024
Extra opmerkingen	
OV alternatief	
Informatie Hulpdiensten	Lichte hinder
Parkeerinformatie	
Wijken	WK077211: Centrum;
Contacten	Vergunning gebruik openbare ruimte, vor@eindhoven.nl, 14040, Medewerker Vergunningen, Gemeente Eindhoven
Documenten	
Publieke Url	

Nieuwsbrief werkzaamheden en evenementen

Lopende en deze week nog startende activiteiten

Naam	Sportlaan Werkzaamheden rijbaan - bouwrijpmaken
Kaart	
Soort	Bouwactiviteiten
Omschrijving	Sportlaan kruispunt met ventweg Hastelweg voor alle verkeer in beide richtingen afgesloten.
Tijdsperiode	Periode 3: Van 19-2-2024 8:00 tot 5-4-2024 17:00.
Startdatum	19-02-2024 08:00
Einddatum	05-04-2024 17:00
Extra opmerkingen	
OV alternatief	
Informatie Hulpdiensten	Afgesloten
Parkeerinformatie	
Wijken	WK077262: Halve Maan;
Contacten	P. Brandts, pascal.brandts@eindhoven.nl, 06-83624115, Projectleider, Gemeente Eindhoven R. Verwijst, r.verwijst@eindhoven.nl, 06-54730854, Uitvoeringscoördinator, Gemeente Eindhoven
Documenten	
Publieke Url	

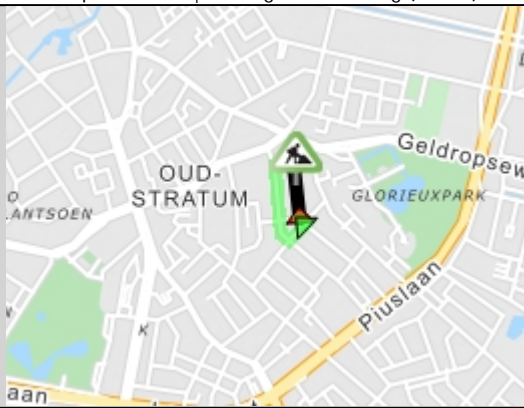
Nieuwsbrief werkzaamheden en evenementen

Lopende en deze week nog startende activiteiten

Naam	St. Catharinastraat - Prins Hendrikstraat Sloop en Bouw fase 1
Kaart	
Soort	Bouwactiviteiten
Omschrijving	St. Catharinastraat, tussen Anna van Egmondstraat en Smitsstraat is het voetpad aan de zijde met oneven huisnummers afgezet. Aan beide zijden zijn enkele parkeervakken opgeheven. Prins Hendrikstraat ter hoogte van huisnummers 32-34 is het voetpad aan de even zijde afgezet.
Tijdsperiode	Periode 1: Van 8-1-2024 tot en met 19-5-2024. Periode 2 (ca. 4 a 5 weken): Van begin maart 2024 tot medio april 2024.
Startdatum	08-01-2024 01-03-2024
Einddatum	19-05-2024 20-04-2024
Extra opmerkingen	
OV alternatief	
Informatie Hulpdiensten	Lichte hinder
Parkeerinformatie:	Tijdsperiodes: Periode 1 Type: Geen straatparkeren Afsluitingstype: Open
Parkeerinformatie:	Tijdsperiodes: Periode 1 Type: Geen straatparkeren Afsluitingstype: Open
Wijken	WK077211: Centrum;
Contacten	Vergunningen Openbare Ruimte, vor@eindhoven.nl, 14040, Medewerker Vergunningen, Gemeente Eindhoven
Documenten	
Publieke Url	

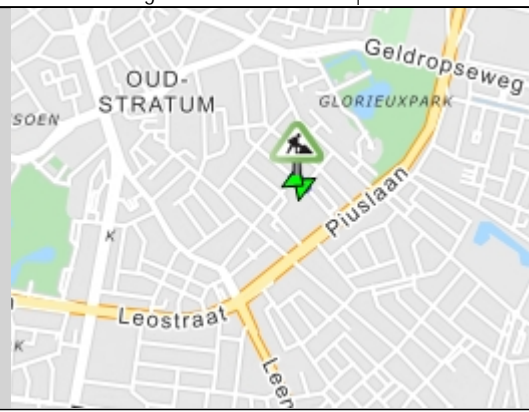
Nieuwsbrief werkzaamheden en evenementen

Lopende en deze week nog startende activiteiten

Naam	St. Odulphusstraat Aanleg waterleiding (fase 3)
Kaart	
Soort	Leggen van kabels en leidingen
Omschrijving	St. Odulphusstraat tussen St. Odastraat en Burghplein is voor alle verkeer, behalve voetgangers, in beide richtingen afgesloten.
Tijdsperiode	Periode 1: Van 27-2-2024 8:00 tot 8-3-2024 17:00.
Startdatum	27-02-2024 08:00
Einddatum	08-03-2024 17:00
Extra opmerkingen	
OV alternatief	
Informatie Hulpdiensten	Afgesloten
Parkeerinformatie:	Tijdspannen: Periode 1 Omschrijving: Parkeerverbod Type: Geen straatparkeren Afsluitingstype: Open
Parkeerinformatie:	Tijdspannen: Periode 1 Omschrijving: Parkeerverbod Type: Geen straatparkeren Afsluitingstype: Open
Parkeerinformatie:	Tijdspannen: Periode 1 Omschrijving: Parkeerverbod Type: Geen straatparkeren Afsluitingstype: Open
Parkeerinformatie:	Tijdspannen: Periode 1 Omschrijving: Parkeerverbod Type: Geen straatparkeren Afsluitingstype: Open
Wijken	WK077221: Oud-Stratum;
Contacten	E. van der Post, e.vd.post@eindhoven.nl, 040-2386195 / 06-10897616, Coördinator Kabels en Leidingen, Gemeente Eindhoven
Documenten	
Publieke Url	

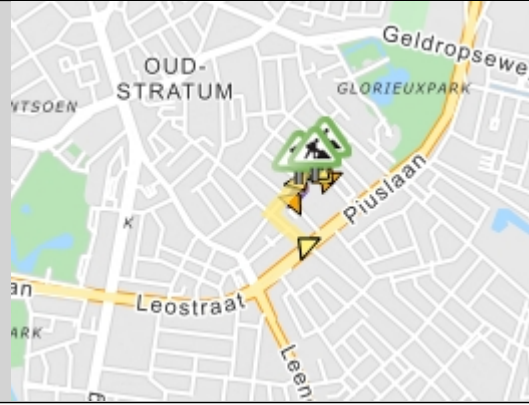
Nieuwsbrief werkzaamheden en evenementen

Lopende en deze week nog startende activiteiten

Naam	St. Servaasweg - St. Adrianusstraat Bouwinrit
Kaart	
Soort	Objecten in de openbare ruimte
Omschrijving	St. Adrianusstraat tussen St. Servaasweg en St. Jansweg is een tijdelijke inrit voor bouwverkeer in bedrijf. Er geldt een parkeerverbod.
Tijdsperiode	Periode 1 (Fase 1): Van 13-9-2023 tot en met 31-12-2024.
Startdatum	13-09-2023
Einddatum	31-12-2024
Extra opmerkingen	
OV alternatief	
Informatie Hulpdiensten	Lichte hinder.
Parkeerinformatie:	Tijdsperiodes: Periode 1 (Fase 1) Type: Geen straatparkeren Afsluitingstype: Open
Parkeerinformatie:	Tijdsperiodes: Periode 1 (Fase 1) Type: Geen straatparkeren Afsluitingstype: Open
Parkeerinformatie:	Tijdsperiodes: Periode 1 (Fase 1) Type: Geen straatparkeren Afsluitingstype: Open
Parkeerinformatie:	Tijdsperiodes: Periode 1 (Fase 1) Type: Geen straatparkeren Afsluitingstype: Open
Wijken	WK077221: Oud-Stratum;
Contacten	Vergunning gebruik openbare ruimte, vor@eindhoven.nl, 14040, Medewerker Vergunningen, Gemeente Eindhoven
Documenten	
Publieke Url	


Nieuwsbrief werkzaamheden en evenementen

Lopende en deze week nog startende activiteiten

Naam	St. Servaasweg - St. Adrianusstraat Bouwwerkzaamheden
Kaart	
Soort	Bouwactiviteiten
Omschrijving	Fase 1 + 2: Servaasplein tijdelijke bouwinrit en -uitrit. Fase 2: St. Adrianusstraat tijdelijke bouwinrit. Uitrit via Servaasplein.
Tijdsperiode	Periode 1 (Fase 1): Van 21-11-2022 tot en met 31-12-2024.
Startdatum	21-11-2022
Einddatum	31-12-2024
Extra opmerkingen	
OV alternatief	12: lichte hinder
Informatie Hulpdiensten	Lichte hinder.
Parkeerinformatie:	Tijdspannen: Periode 1 (Fase 1) Type: Geen straatparkeren Afsluitingstype: Open
Parkeerinformatie:	Tijdspannen: Periode 1 (Fase 1) Type: Geen straatparkeren Afsluitingstype: Open
Parkeerinformatie:	Tijdspannen: Periode 1 (Fase 1) Type: Geen straatparkeren Afsluitingstype: Open
Parkeerinformatie:	Tijdspannen: Periode 1 (Fase 1) Type: Geen straatparkeren Afsluitingstype: Open
Parkeerinformatie:	Tijdspannen: Periode 1 (Fase 1) Type: Geen straatparkeren Afsluitingstype: Open
Parkeerinformatie:	Tijdspannen: Periode 1 (Fase 1) Type: Geen straatparkeren Afsluitingstype: Open
Wijken	WK077221: Oud-Stratum;
Contacten	J. Lam, j.lam@eindhoven.nl, +31402388536 / +31622497166, Coördinator Veiligheidsplan sloop/bouw, Gemeente Eindhoven
Documenten	
Publieke Url	

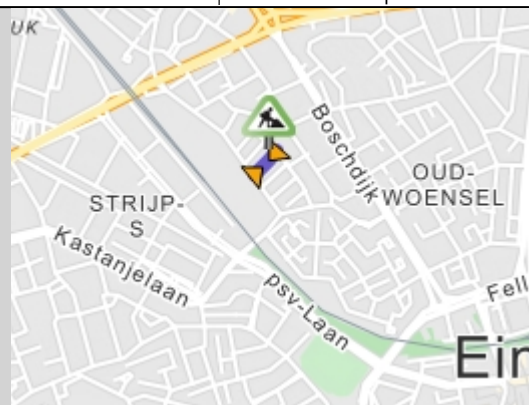
Nieuwsbrief werkzaamheden en evenementen

Lopende en deze week nog startende activiteiten

Naam	Stationsweg - Stationsplein Tijdelijke herinrichting, riool en kabels en leidingen fase 3
Kaart	
Soort	Herinrichting
Omschrijving	Stationsweg tussen Stationsplein en Fuutlaan/Parklaan in beide richtingen voor alle verkeer afgesloten. Stationsplein tussen Vestdijktunnel en het plein voor het station is maar één rijstrook beschikbaar. Het fietspad en voetpad aan de zijde van de horeca zijn afgesloten, fietsers worden via de afgezette rijstrook geleid; voetgangers over het afgezette fietspad.
Tijdsperiode	Periode 1 - Afsluiting Stationsweg: Van 19-2-2024 tot en met 22-3-2024.
Startdatum	19-02-2024
Einddatum	22-03-2024
Extra opmerkingen	
OV alternatief	
Informatie Hulpdiensten	Afgesloten
Parkeerinformatie	
Wijken	WK077211: Centrum;
Contacten	A. Geevers, anton.geevers@eindhoven.nl, 0639761606, Projectleider, Gemeente Eindhoven M. de Korte, m.de.korte@eindhoven.nl, 06-22805480, Uitvoeringscoördinator, Gemeente Eindhoven
Documenten	
Publieke Url	

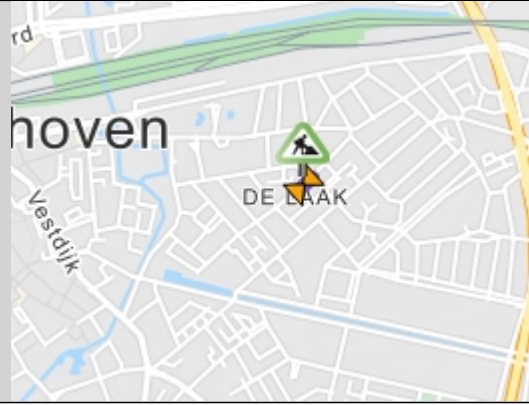
Nieuwsbrief werkzaamheden en evenementen

Lopende en deze week nog startende activiteiten

Naam	Swammerdamstraat Herstraten voetpad
Kaart	
Soort	Onderhoud voetpaden
Omschrijving	Swammerdamstraat tussen Metiuslaan en Antony van Leeuwenhoeklaan is het voetpad afgesloten. Voetgangers worden over de rijbaan geleid.
Tijdsperiode	Periode 1: Van 26-2-2024 8:00 tot 1-3-2024 17:00.
Startdatum	26-02-2024 08:00
Einddatum	01-03-2024 17:00
Extra opmerkingen	
OV alternatief	
Informatie Hulpdiensten	Lichte hinder
Parkeerinformatie	
Wijken	WK077241: Oud-Woensel;
Contacten	R. van Rangelrooij, r.van.rangelrooij@eindhoven.nl, 06-51408578, Uitvoeringscoördinator, Gemeente Eindhoven
Documenten	Bewonersbrief Swammerdamstraat.pdf: https://ltc.andes.nl/ltc/Document/Download/IFSD
Publieke Url	


Nieuwsbrief werkzaamheden en evenementen

Lopende en deze week nog startende activiteiten

Naam	Treurenburgstraat Hoogwerker
Kaart	
Soort	Objecten in de openbare ruimte
Omschrijving	Treurenburgstraat tussen Buizerdhof en Fazantlaan is aan de zijde met oneven huisnummers het voetpad afgesloten. Voetgangers worden via de overzijde geleid.
Tijdsperiode	Terugkeerpatroon 1: Op werkdagen van 8:00 tot 17:00 van 10-12-2023 tot en met 30-4-2024.
Startdatum	29-02-2024 08:00 01-03-2024 08:00
Einddatum	29-02-2024 17:00 01-03-2024 17:00
Extra opmerkingen	
OV alternatief	
Informatie Hulpdiensten	Lichte hinder
Parkeerinformatie	
Wijken	WK077231: De Laak;
Contacten	Vergunning gebruik openbare ruimte, vor@eindhoven.nl, 14040, Medewerker Vergunningen, Gemeente Eindhoven
Documenten	
Publieke Url	

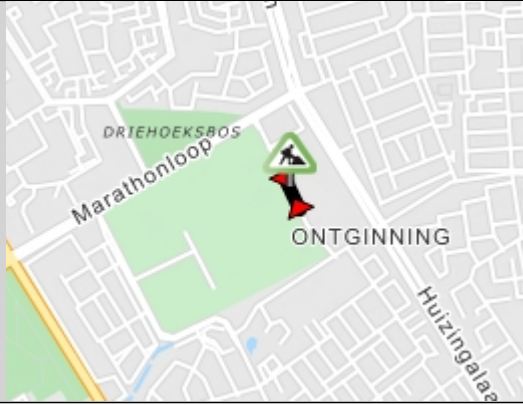
Nieuwsbrief werkzaamheden en evenementen

Lopende en deze week nog startende activiteiten

Naam	Ulenpas Bouwinrit
Kaart	
Soort	Objecten in de openbare ruimte
Omschrijving	Ulenpas ter hoogte van Olengaarde aan de zijde met even huisnummers is een bouwinrit.
Tijdsperiode	Periode 1: Van 17-4-2023 tot en met 1-6-2024.
Startdatum	17-04-2023
Einddatum	01-06-2024
Extra opmerkingen	
OV alternatief	Lichte hinder.
Informatie Hulpdiensten	Lichte hinder.
Parkeerinformatie	
Wijken	WK077273: Gestelse Ontginning;
Contacten	Vergunning gebruik openbare ruimte, vor@eindhoven.nl, 14040, Medewerker Vergunningen, Gemeente Eindhoven
Documenten	
Publieke Url	

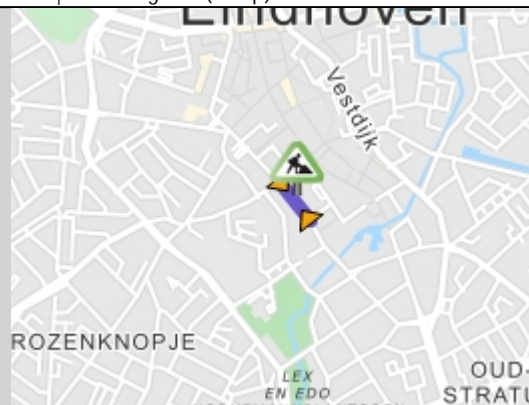
Nieuwsbrief werkzaamheden en evenementen

Lopende en deze week nog startende activiteiten

Naam	Vijfkamplaan Aanleg laagspanning
Kaart	
Soort	Leggen van kabels en leidingen
Omschrijving	Vijfkamplaan tussen Marathonloop en Fakkellaan is gefaseerd aan beide zijdes t.h.v. huisnummer 25 het voetpad en fietspad afgesloten. Voetgangers en fietsers worden via de overzijde geleid.
Tijdsperiode	Periode 1: Van 19-1-2024 tot en met 29-2-2024.
Startdatum	19-01-2024
Einddatum	29-02-2024
Extra opmerkingen	
OV alternatief	
Informatie Hulpdiensten	
Parkeerinformatie	
Wijken	WK077251: Ontginning;
Contacten	E. van der Post, e.vd.post@eindhoven.nl, 040-2386195 / 06-10897616, Coördinator Kabels en Leidingen, Gemeente Eindhoven
Documenten	
Publieke Url	


Nieuwsbrief werkzaamheden en evenementen

Lopende en deze week nog startende activiteiten

Naam	Wal Stutten gevel (sloop)
Kaart	
Soort	Asfaltering / wegverharding
Omschrijving	Wal, tussen Grote Berg en Stadhuisplein is richting Stadhuisplein de busstrook opgeheven en voor alle gemotoriseerd verkeer maar één rijstrook beschikbaar. Richting Keizersgracht is de busstrook verlegd naar de afgezette middelste rijstrook. Er geldt een snelheidsbeperking. Het fietspad en voetpad aan de kant van de bouw zijn afgesloten. Voetgangers en fietsers worden via de afgezette rijstrook geleid.
Tijdsperiode	Periode 1: Van 4-11-2021 tot en met 6-7-2024.
Startdatum	04-11-2021
Einddatum	06-07-2024
Extra opmerkingen	
OV alternatief	Lichte hinder
Informatie Hulpdiensten	Lichte hinder
Parkeerinformatie	
Wijken	WK077211: Centrum;
Contacten	H. van de Vorst, h.vd.vorst@eindhoven.nl, 06-53707871, Coordinator Veiligheidsplan sloop/bouw, Gemeente Eindhoven K. van den Aker, bereikbaar@eindhoven.nl, 06-11903379, Adviseur Bereikbaarheid, Gemeente Eindhoven S. Janssen, stella.janssen@eindhoven.nl, 040-2382730 / 06-48693886, Projectleider RE, Gemeente Eindhoven
Documenten	
Publieke Url	

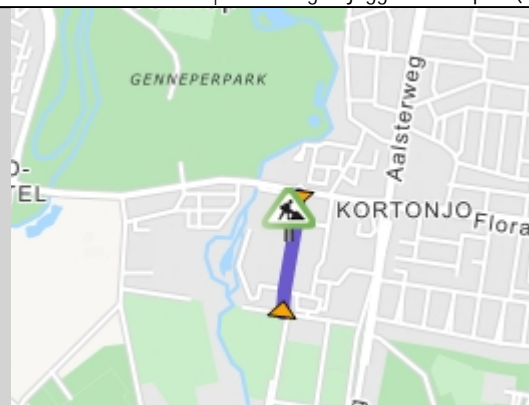
Nieuwsbrief werkzaamheden en evenementen

Lopende en deze week nog startende activiteiten

Naam	Willem Elsschotlaan - Antoon Coolenlaan Bouwinritten
Kaart	
Soort	Bouwactiviteiten
Omschrijving	Willem Elsschotlaan en Antoon Coolenlaan tijdelijke bouwuitritten voor bouwplaats.
Tijdperiode	Periode 1 (Bouwinrit Antoon Coolenlaan): Van 1-3-2021 tot medio 2024. Periode 2 (Bouwinrit Willem Elsschotlaan): Van 1-3-2022 tot eind 2025.
Startdatum	01-03-2021 01-03-2022
Einddatum	31-08-2024 24-11-2025
Extra opmerkingen	
OV alternatief	
Informatie Hulpdiensten	Lichte hinder
Parkeerinformatie	
Wijken	WK077222: Kortonjo;
Contacten	J. Lam, j.lam@eindhoven.nl, +31402388536 / +31622497166, Coordinator Veiligheidsplan sloop/bouw, Gemeente Eindhoven
Documenten	
Publieke Url	

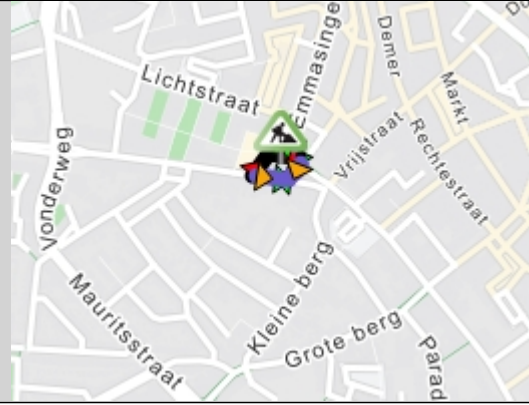
Nieuwsbrief werkzaamheden en evenementen

Lopende en deze week nog startende activiteiten

Naam	Willem Elsschotlaan Afsluiting vrijliggend fietspad (defintief)
Kaart	
Soort	Asfaltering / wegverharding
Omschrijving	Willem Elsschotlaan tussen Antoon Coolenlaan en Theo Koomenlaan is het vrijliggend fietspad definitief afgesloten. Fietsers worden via de rijbaan geleid.
Tijdsperiode	Periode 1: Van 25-1-2024 tot en met 31-12-2030.
Startdatum	25-01-2024
Einddatum	31-12-2030
Extra opmerkingen	
OV alternatief	
Informatie Hulpdiensten	Lichte hinder
Parkeerinformatie	
Wijken	WK077222: Kortonjo;
Contacten	S. Menger, s.menger@eindhoven.nl, 06-46813295, Adviseur verkeersveiligheid, Gemeente Eindhoven
Documenten	
Publieke Url	

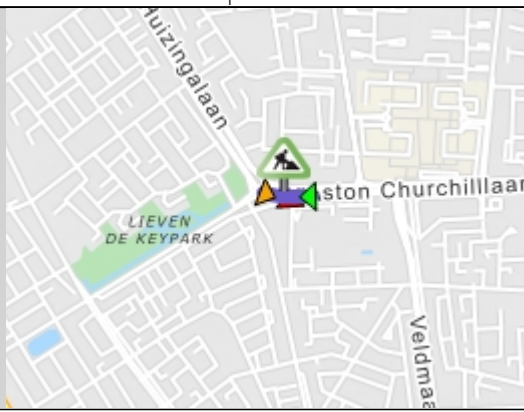
Nieuwsbrief werkzaamheden en evenementen

Lopende en deze week nog startende activiteiten

Naam	Willemstraat - Emmasingel - Clausplein Renovatie gevel 'de Regent' - fase 3
Kaart	
Soort	Overige
Omschrijving	Willemstraat, tussen Emmasingel en Clausplein is de rijbaan stad uit versmald. Het voet- en fietspad aan de zijde van De Regent afgesloten. Fietsers rijden stad uit over de rijbaan en voetgangers steken over. Emmasingel, tussen Clausplein en Willemstraat is het voetpad afgesloten. Voetgangers worden over het fietspad geleid. Clausplein, de rijstrook langs het plein is ter hoogte van De Regent afgesloten.
Tijdsperiode	Periode 3: Van 10-6-2023 tot begin juli 2024. Terugkeerpatroon 1: Iedere dag van 9:00 tot 16:00 van 10-6-2023 tot en met 28-7-2023.
Startdatum	10-06-2023
Einddatum	10-07-2024
Extra opmerkingen	Willemstraat, tussen Emmasingel en Clausplein is tussen 9:00 en 16:00 uur incidenteel de halve rijbaan afgezet. Er geldt een voorrangregeling. Verkeer kan onder begeleiding van verkeersregelaars met lichte hinder het werkvak passeren.
OV alternatief	14-114-614: lichte hinder, let op fietsers op de rijbaan
Informatie Hulpdiensten	Lichte hinder
Parkeerinformatie	
Wijken	WK077211: Centrum;
Contacten	J. Lam, j.lam@eindhoven.nl, +31402388536 / +31622497166, Coördinator Veiligheidsplan sloop/bouw, Gemeente Eindhoven J. Weijs, j.weijs@eindhoven.nl, 040-2382964 / 06-28759419, Casemanager, Gemeente Eindhoven A. Smulders, a.smulders@eindhoven.nl, 040-2386514, Projectleider, Gemeente Eindhoven
Documenten	
Publieke Url	

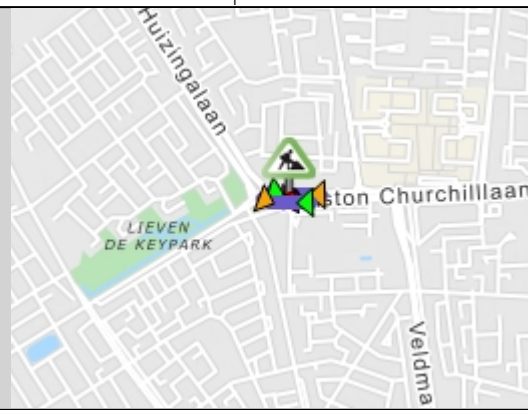
Nieuwsbrief werkzaamheden en evenementen

Lopende en deze week nog startende activiteiten

Naam	Winston Churchilllaan Herstraten calamiteitendoorsteek (fase 1)
Kaart	
Soort	Asfaltering / wegverharding
Omschrijving	Winston Churchilllaan calamiteitendoorsteek tussen Winston Churchilllaan en ventweg voor hulpdiensten afgesloten. Winston Churchilllaan tussen 1e Lieven de Keylaan en Genovevalaan richting Winkelcentrum Woensel is de rijbaan versmald. Er geldt een snelheidsbeperking. Lijnbussen via rijbaan.
Tijdsperiode	Periode 1: Van 26-2-2024 tot en met 1-3-2024.
Startdatum	26-02-2024
Einddatum	01-03-2024
Extra opmerkingen	
OV alternatief	Richting Winkelcentrum Woensel: 9-400-405-409 matige hinder, bussen via rijbaan.
Informatie Hulpdiensten	Calamiteitendoorsteek: afgesloten!
Parkeerinformatie	
Wijken	WK077242: Erp;
Contacten	R. van Rangelrooij, r.van.rangelrooij@eindhoven.nl, 06-51408578, Uitvoeringscoördinator, Gemeente Eindhoven
Documenten	
Publieke Url	

Nieuwsbrief werkzaamheden en evenementen

Lopende en deze week nog startende activiteiten

Naam	Winston Churchilllaan Herstraten calamiteitendoorsteek (fase 2)
Kaart	
Soort	Asfaltering / wegverharding
Omschrijving	Winston Churchilllaan calamiteitendoorsteek Winston Churchilllaan voor hulpdiensten afgesloten. Winston Churchilllaan tussen 1e Lieven de Keylaan en Genovevalaan richting Winkelcentrum Woensel is voor gemotoriseerd verkeer de rijbaan versmald. Er geldt een snelheidsbeperking, verkeer wordt via de busbaan geleid. Winston Churchilllaan tussen Genovevalaan en 1e Lieven de Keylaan richting stad uit is de linksafstrook voor gemotoriseerd verkeer ingekort. Verkeer kan met lichte hinder het werk passeren.
Tijdsperiode	Periode 1: Van 26-2-2024 tot en met 1-3-2024.
Startdatum	26-02-2024
Einddatum	01-03-2024
Extra opmerkingen	
OV alternatief	Richting stad uit: 9-400-405-409 matige hinder, bussen gedeeltelijk via rijbaan. Richting Winkelcentrum Woensel: 9-400-405-409 matige hinder, verkeer op busbaan
Informatie Hulpdiensten	Calamiteitendoorsteek: afgesloten!
Parkeerinformatie	
Wijken	WK077242: Erp;
Contacten	R. van Rangelrooij, r.van.rangelrooij@eindhoven.nl, 06-51408578, Uitvoeringscoördinator, Gemeente Eindhoven
Documenten	
Publieke Url	